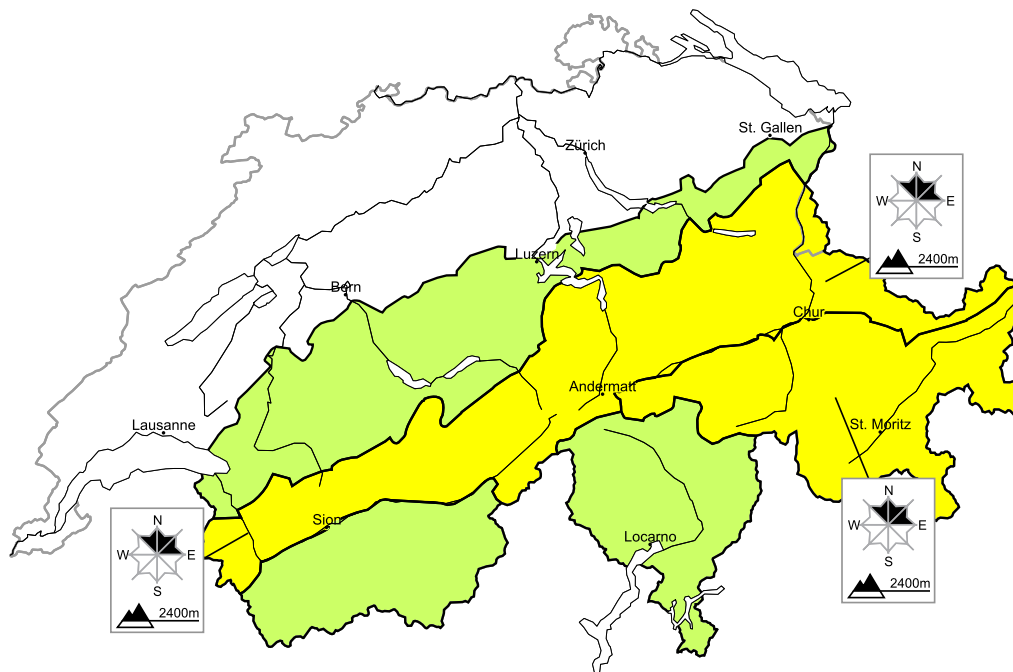


Triebschnee beachten

Ausgabe: 28.3.2016, 08:00 / Nächster Update: 28.3.2016, 17:00

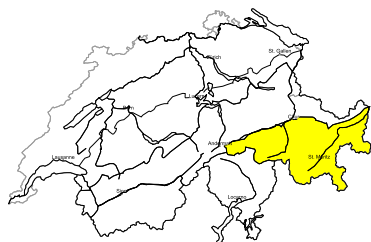
Trockene Lawinen

Aktualisiert am 28.3.2016, 08:00



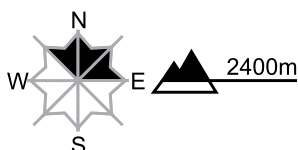
Trocken, Gebiet A

Mässig, Stufe 2



Triebschnee, Altschnee

Gefahrenstellen



Gefahrenbeschreibung

Die schon etwas älteren Triebschneeansammlungen können teilweise von einzelnen Wintersportlern ausgelöst werden. Dies besonders an sehr steilen Nord- und Osthängen. Nebst der Verschüttungsgefahr sollte auch die Mitreiss- und Absturzgefahr beachtet werden.

Zudem können Lawinen in bodennahen Schichten anreissen und vereinzelt mittlere Grösse erreichen. Diese Gefahrenstellen sind sehr selten aber auch für Geübte kaum zu erkennen. Sie liegen vor allem an wenig befahrenen, eher schneearmen Schattenhängen. Eine vorsichtige Routenwahl ist empfohlen.

Weitere Gefahr: Nasse Lawinen im Tagesverlauf (siehe 2. Karte)

Gefahrenstufen

1 gering

2 mässig

3 erheblich

4 gross

5 sehr gross



WSL-Institut für Schnee- und Lawinenforschung SLF
www.slf.ch

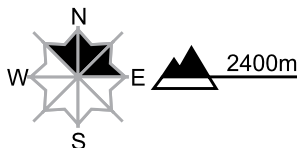
Trocken, Gebiet B

Mässig, Stufe 2



Tribschnee

Gefahrenstellen



Gefahrenbeschrieb

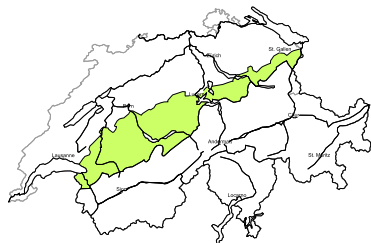
Die Tribschneeansammlungen der letzten Tage können teilweise von einzelnen Wintersportlern ausgelöst werden. Dies besonders an sehr steilen Nord- und Osthängen. Mit teils starkem Wind entstehen weitere Tribschneeansammlungen. Eine vorsichtige Routenwahl ist wichtig.

Nebst der Verschüttungsgefahr sollte vor allem die Mitreiss- und Absturzgefahr beachtet werden.

Weitere Gefahr: Nasse Lawinen im Tagesverlauf (siehe 2. Karte)

Trocken, Gebiet C

Gering, Stufe 1



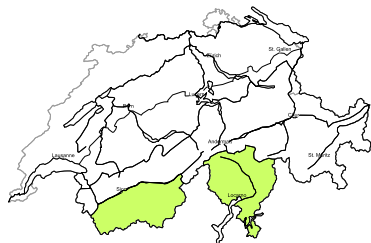
Tribschnee

Lokal entstehen kleine Tribschneeansammlungen. Diese sollten vor allem im absturzgefährdeten Gelände vorsichtig beurteilt werden.

Weitere Gefahr: Nasse Lawinen im Tagesverlauf (siehe 2. Karte)

Trocken, Gebiet D

Gering, Stufe 1



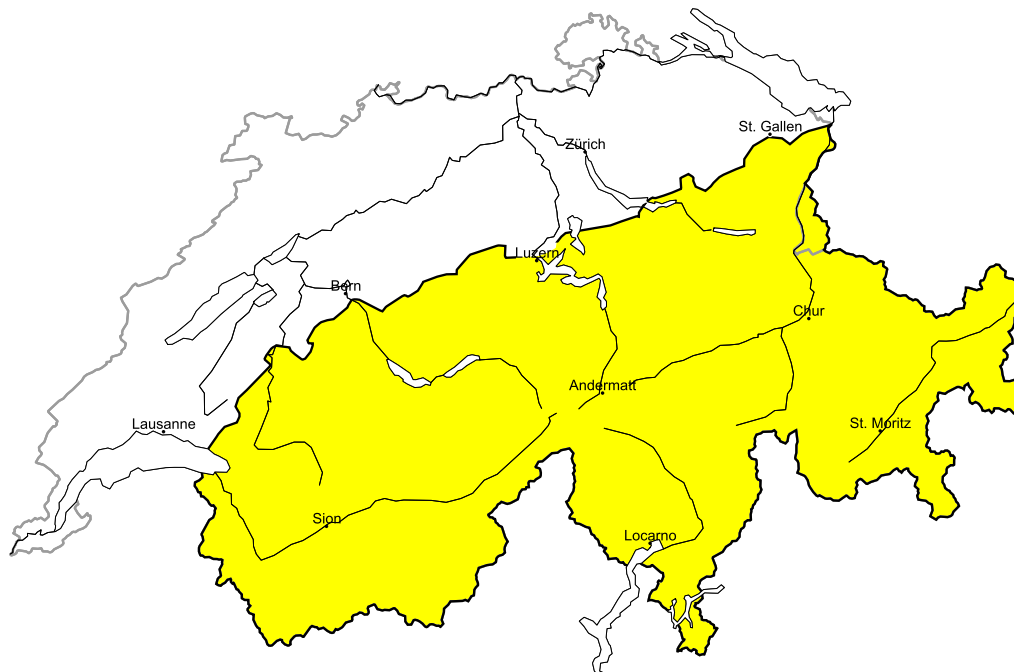
Tribschnee

Mit teils starkem Wind entstehen kleine Tribschneeansammlungen. Diese sollten vor allem im absturzgefährdeten Gelände vorsichtig beurteilt werden. Im Hochgebirge sind die Gefahrenstellen weiter verbreitet und die Gefahr "mässig", Stufe 2.

Weitere Gefahr: Nasse Lawinen im Tagesverlauf (siehe 2. Karte)

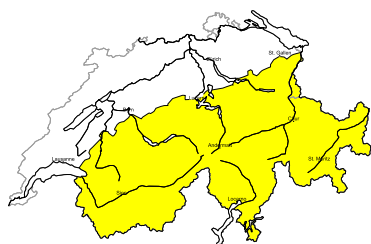
Nasse Lawinen im Tagesverlauf

Aktualisiert am 28.3.2016, 08:00



Nass

Mässig, Stufe 2





Nasse Lawinen im Tagesverlauf


Mit der tageszeitlichen Erwärmung steigt die Gefahr von Nass- und Gleitschneelawinen im Tagesverlauf etwas an. Es sind kleine und vereinzelt mittlere Gleit- und Nassschneelawinen möglich. Dies an sehr steilen Ost-, Süd- und Westhängen unterhalb von rund 2600 m sowie an Nordhängen unterhalb von rund 2000 m. Zonen mit Gleitschneerissen sollten möglichst gemieden werden.


Weitere Gefahr: Trockene Lawinen (siehe 1. Karte)


Gefahrenstufen

 1 gering

 2 mässig

 3 erheblich

 4 gross

 5 sehr gross



WSL-Institut für Schnee- und Lawinenforschung SLF
www.slf.ch

Schneedecke und Wetter

Aktualisiert am 27.3.2016, 17:00

Schneedecke

Die Triebsschneeansammlungen der vergangenen Tage sind an Nord- und Osthängen noch nicht genügend mit der Altschneedecke verbunden und können an sehr steilen Hängen stellenweise noch ausgelöst werden. Die Altschneedecke ist verbreitet günstig aufgebaut. Im südlichen Oberwallis, im nördlichen Tessin, in den inneralpinen Gebieten Graubündens, im Engadin und in den Bündner Südtälern sind bodennahe Schichten der Schneedecke an Nordhängen verbreitet kantig aufgebaut und schwach. Sehr vereinzelt können dort Lawinen in tiefen Schichten im Altschnee ausgelöst werden.

Mit diffuser Sonneneinstrahlung sind im Tagesverlauf einzelne Nass- und Gleitschneelawinen möglich.

Wetter Rückblick auf Sonntag, 27.3.2016

Nach klarer Nacht war es tagsüber im Osten recht sonnig, im Westen meist bewölkt. Im Westen fiel in hohen Lagen wenig Schnee.

Neuschnee

im Westen wenige Zentimeter

Temperatur

am Mittag auf 2000 m zwischen -2 °C im Westen und +3 °C im Osten

Wind

in der Nacht in den Föhngebieten zeitweise stark, sonst schwach bis mässig aus Süd;
tagsüber im Westen und entlang der Voralpen mässig, sonst meist schwach aus Südwest

Wetter Prognose bis Montag, 28.3.2016

In der Nacht auf Ostermontag schneit es zeitweise oberhalb von rund 1600 m. Tagsüber ist es mit hoher Bewölkung oft bedeckt, aber meist trocken.

Neuschnee

Graubünden, zentraler Alpensüdhang: 5 bis 10 cm, sonst weniger oder trocken

Temperatur

am Mittag auf 2000 m -1 °C im Westen und Süden, 1 °C im Osten

Wind

in der Nacht an Stärke zunehmend, tagsüber mässig bis stark, im Hochgebirge zeitweise stürmisch aus Südwest bis West

Tendenz bis Mittwoch, 30.3.2016

Unsichere Wetterentwicklung: Im Norden ist es am Dienstag und Mittwoch wechselnd bewölkt. Am Dienstag ist etwas Niederschlag möglich. Im Süden ist es am Dienstag recht sonnig, am Mittwoch bewölkt mit etwas Niederschlag. Die Gefahr von trockenen Lawinen ändert voraussichtlich kaum. Die Gefahr von Nass- und Gleitschneelawinen unterliegt einem leichten Tagesgang.