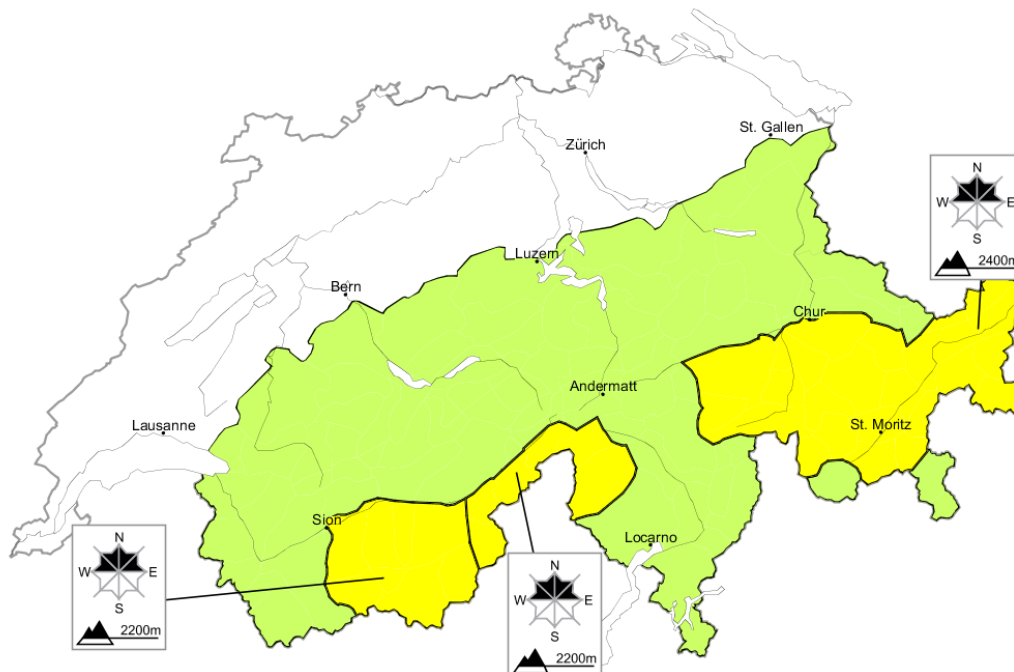


Anstieg der Lawinengefahr im Tagesverlauf

Ausgabe: 4.3.2013, 08:00 / Nächster Update: 4.3.2013, 17:00

Trockene Lawinen

Aktualisiert am 4.3.2013, 08:00



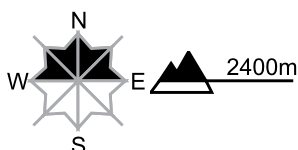
Trocken, Gebiet A

Mässig, Stufe 2



Altschnee

Gefahrenstellen



Gefahrenbeschreibung

Lawinen können vereinzelt in tiefen Schichten ausgelöst werden. Vorsicht vor allem an wenig befahrenen, eher schneearmen Hängen. Die Gefahrenstellen sind selten aber auch für Geübte kaum zu erkennen. Leichter Anstieg der Gefahr von trockenen Lawinen besonders an steilen Südhängen. Eine vorsichtige Routenwahl ist angebracht.

Weitere Gefahr: Nasse Lawinen im Tagesverlauf (siehe 2. Karte)

Gefahrenstufen

1 gering

2 mässig

3 erheblich

4 gross

5 sehr gross



WSL-Institut für Schnee- und Lawinenforschung SLF
www.slf.ch

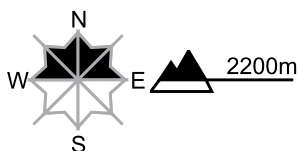
Trocken, Gebiet B

Mässig, Stufe 2



Altschnee

Gefahrenstellen



Gefahrenbeschrieb

Lawinen können vereinzelt in tiefen Schichten ausgelöst werden. Vorsicht vor allem an wenig befahrenen, eher schneearmen Hängen. Die Gefahrenstellen sind selten aber auch für Geübte kaum zu erkennen. Leichter Anstieg der Gefahr von trockenen Lawinen besonders an steilen Südhängen. Eine vorsichtige Routenwahl ist angebracht.

Weitere Gefahr: Nasse Lawinen im Tagesverlauf (siehe 2. Karte)

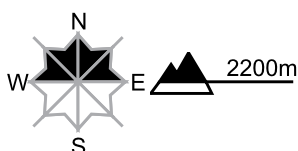
Trocken, Gebiet C

Mässig, Stufe 2



Altschnee

Gefahrenstellen



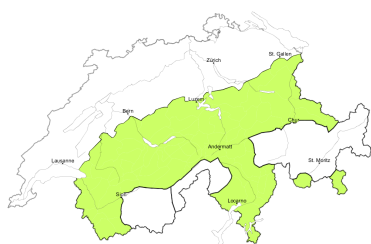
Gefahrenbeschrieb

Lawinen können in oberflächennahen Schichten ausgelöst werden. Sehr steile Schattenhänge sollten vorsichtig beurteilt werden.

Weitere Gefahr: Nasse Lawinen im Tagesverlauf (siehe 2. Karte)

Trocken, Gebiet D

Gering, Stufe 1



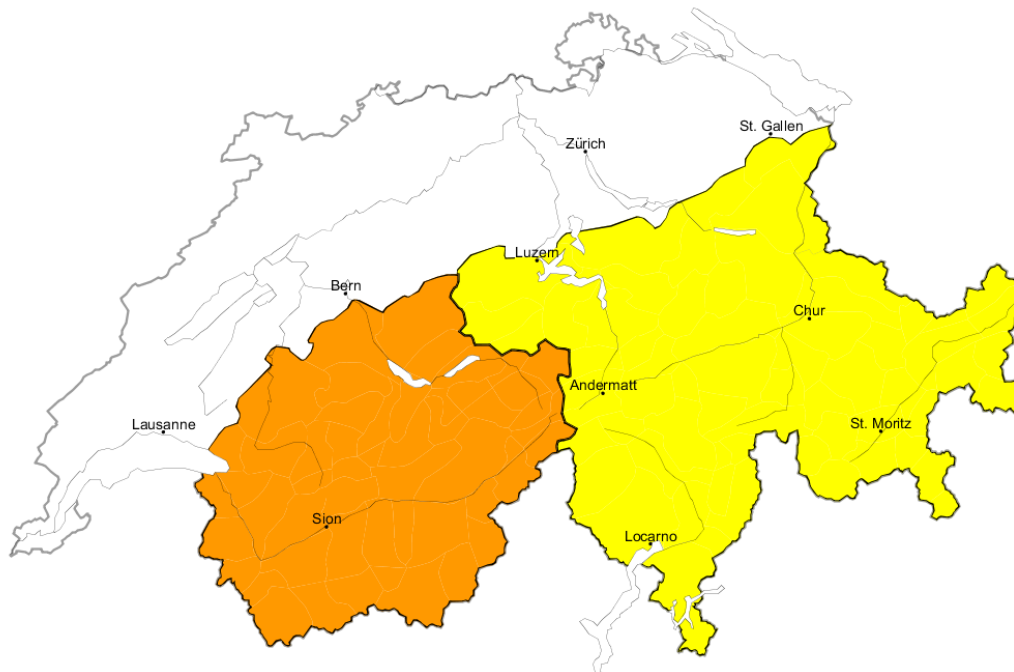
Altschnee

Vereinzelt können Lawinen in oberflächennahen Schichten ausgelöst werden. Die Gefahrenstellen liegen besonders in Kammlagen, Rinnen und Mulden. Nebst der Verschüttungsgefahr sollte vor allem die Mitreiss- und Absturzgefahr beachtet werden.

Weitere Gefahr: Nasse Lawinen im Tagesverlauf (siehe 2. Karte)

Nasse Lawinen im Tagesverlauf

Aktualisiert am 4.3.2013, 08:00



Nass, Gebiet A

Erheblich, Stufe 3



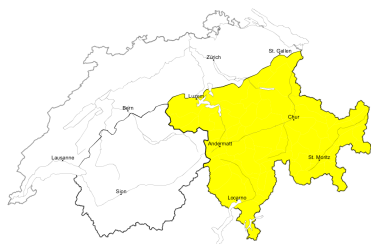
Nasse Lawinen im Tagesverlauf

Im Tagesverlauf sind unterhalb von rund 2600 m Gleit- und Nassschneelawinen zu erwarten. Dies vor allem an steilen West-, Süd- und Osthängen. Zonen mit Gleitschneerissen sollten möglichst gemieden werden.

Weitere Gefahr: Trockene Lawinen (siehe 1. Karte)

Nass, Gebiet B

Mässig, Stufe 2



Nasse Lawinen im Tagesverlauf

Im Tagesverlauf sind unterhalb von rund 2400 m Gleit- und Nassschneelawinen zu erwarten. Dies vor allem an steilen West-, Süd- und Osthängen. Zonen mit Gleitschneerissen sollten möglichst gemieden werden.

Weitere Gefahr: Trockene Lawinen (siehe 1. Karte)

Schneedecke und Wetter

Aktualisiert am 3.3.2013, 17:00

Schneedecke

Vor allem in den inneralpinen Gebieten des Wallis, in Mittelbünden, im Engadin und im Münstertal sind mittlere und tiefe Schichten der Schneedecke teils kantig aufgebaut und schwach. Dort können Lawinen vereinzelt in tiefen Schichten der Schneedecke ausgelöst werden. Dies vor allem an sehr steilen, selten befahrenen und schneearmen Stellen. In den übrigen Gebieten ist die Schneedecke meist günstig aufgebaut.

Gleitschneelawinen wurden vor allem am Alpennordhang, im Wallis sowie in Nord- und Mittelbünden an steilen, glatten Sonnenhängen unterhalb von rund 2600 m beobachtet. Sehr steile Südhänge sind unterhalb von etwa 2600 m zunehmend durchfeuchtet. Nach klaren Nächten ist die Oberfläche dort bis gegen 3000 m hinauf tragfähig. An Schattenhängen ist sie weiterhin pulvrig und locker.

Wetter Rückblick auf Sonntag, 3.3.2013

In den Bergen war es sonnig mit sehr guter Fernsicht.

Neuschnee

-

Temperatur

am Mittag auf 2000 m zwischen +3 °C im Westen und Süden und 0 °C im Osten

Wind

in der Nacht auf Sonntag verarbeitet mässig, tagsüber meist schwach

- im Westen aus westlichen Richtungen
- im Osten und Süden aus nördlichen Richtungen

Wetter Prognose bis Montag, 4.3.2013

Die Nacht auf Montag ist erneut klar, tagsüber ist es in den Bergen weiterhin sonnig.

Neuschnee

-

Temperatur

am Mittag auf 2000 m bei etwa +3 °C

Wind

schwach bis mässig aus südlichen Richtungen, im Tagesverlauf allmählich zunehmend

Tendenz bis Mittwoch, 6.3.2013

Die Nacht auf Dienstag ist erneut klar. Tagsüber nimmt die Bewölkung allmählich aus Süden zu. Am Mittwoch ist es im Norden mit Südföhn ziemlich sonnig. Im Süden ist es bedeckt und es fällt etwas Schnee. Der Südwind nimmt während beider Tage zu und bläst am Mittwoch stark bis stürmisch. Im Norden wird es noch milder. Die Lawinengefahr steigt verbreitet an.