



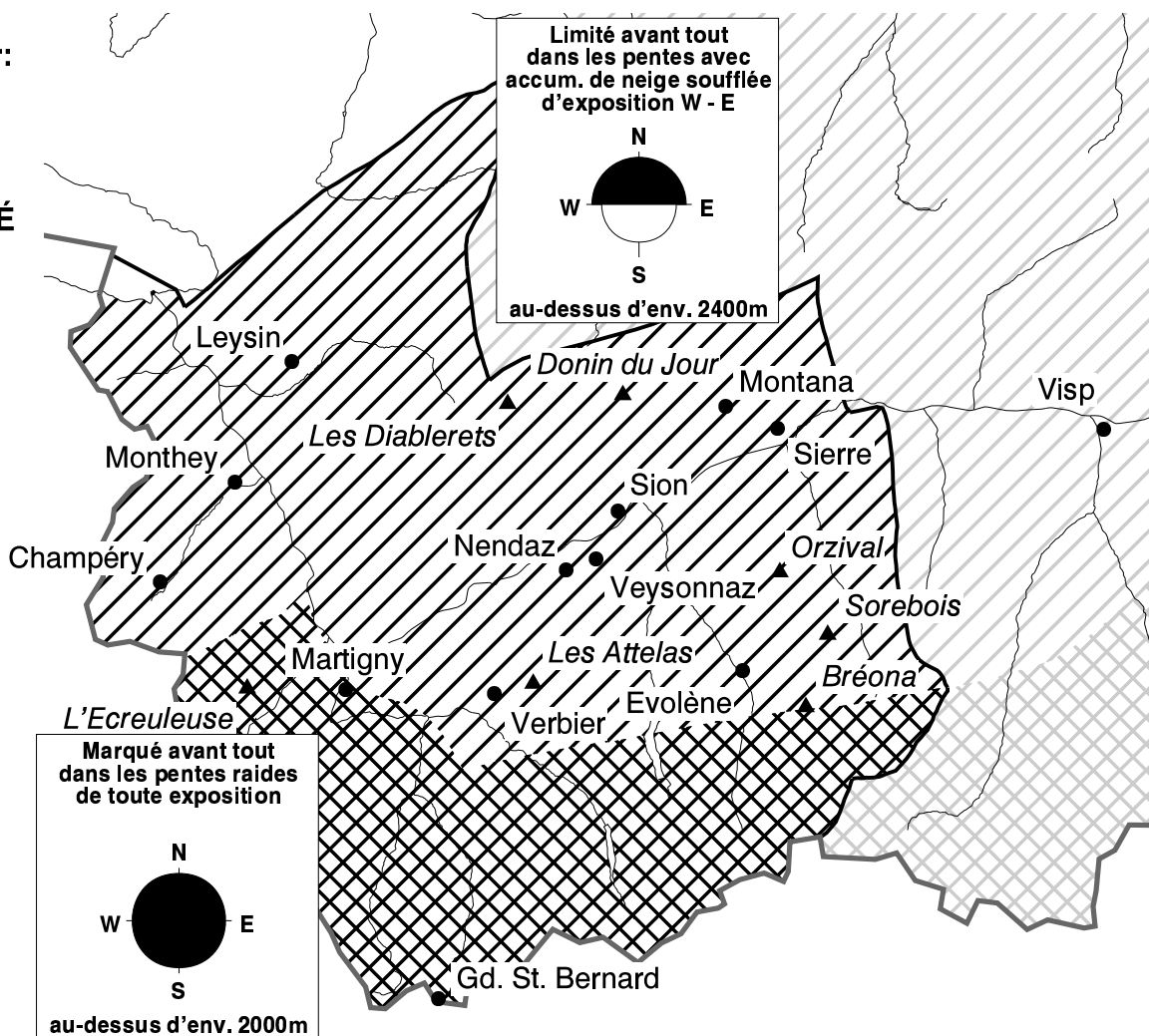


Danger marqué d'avalanches le long de la crête des Alpes

Chutes de neige, Foehn. Limite des chutes de neige voisine de 1400 m. Les endroits dangereux le long de la crête sud des Alpes se situent sur les pentes raides quelle que soit leur orientation. Dans les autres parties les endroits dangereux se situent surtout sur les pentes exposées au nord ainsi que dans le voisinage des crêtes quelle que soit leur orientation. En addition, danger d'avalanche humide.

Degrés de danger:

-  1 faible
-  2 LIMITÉ
-  3 MARQUÉ
-  4 fort
-  5 très fort



Le temps aujourd'hui sur Les Attelas à 2733 m:

(Source: MétéoSuisse)

matin




vent et température à la mi-journée

fort vent du S



-5 °C



après-midi



Données d'aujourd'hui de neige et météo (06:00 h):

station neige	hauteur de neige	neige fraîche 24h
Les Diablerets 2575m	310 cm	0 cm
Donin du Jour 2390m	189 cm	0 cm
Orzival 2630m	149 cm	0 cm

station neige	hauteur de neige	neige fraîche 24h
L'Ecreuleuse 2240m	148 cm	0 cm
Les Attelas 2545m	148 cm	0 cm
Bréona 2610m	103 cm	ca. 5 cm

station vent	température	changement de température 24h	direction du vent	force du vent	rafales 24h
Les Diablerets 2966m	-6 °C	-1 °C	SE	63 km/h	88 km/h
Sorebois 2896m	-5 °C	-1 °C	SE	41 km/h	66 km/h
Les Attelas 2733m	-4 °C	0 °C	SE	10 km/h	99 km/h