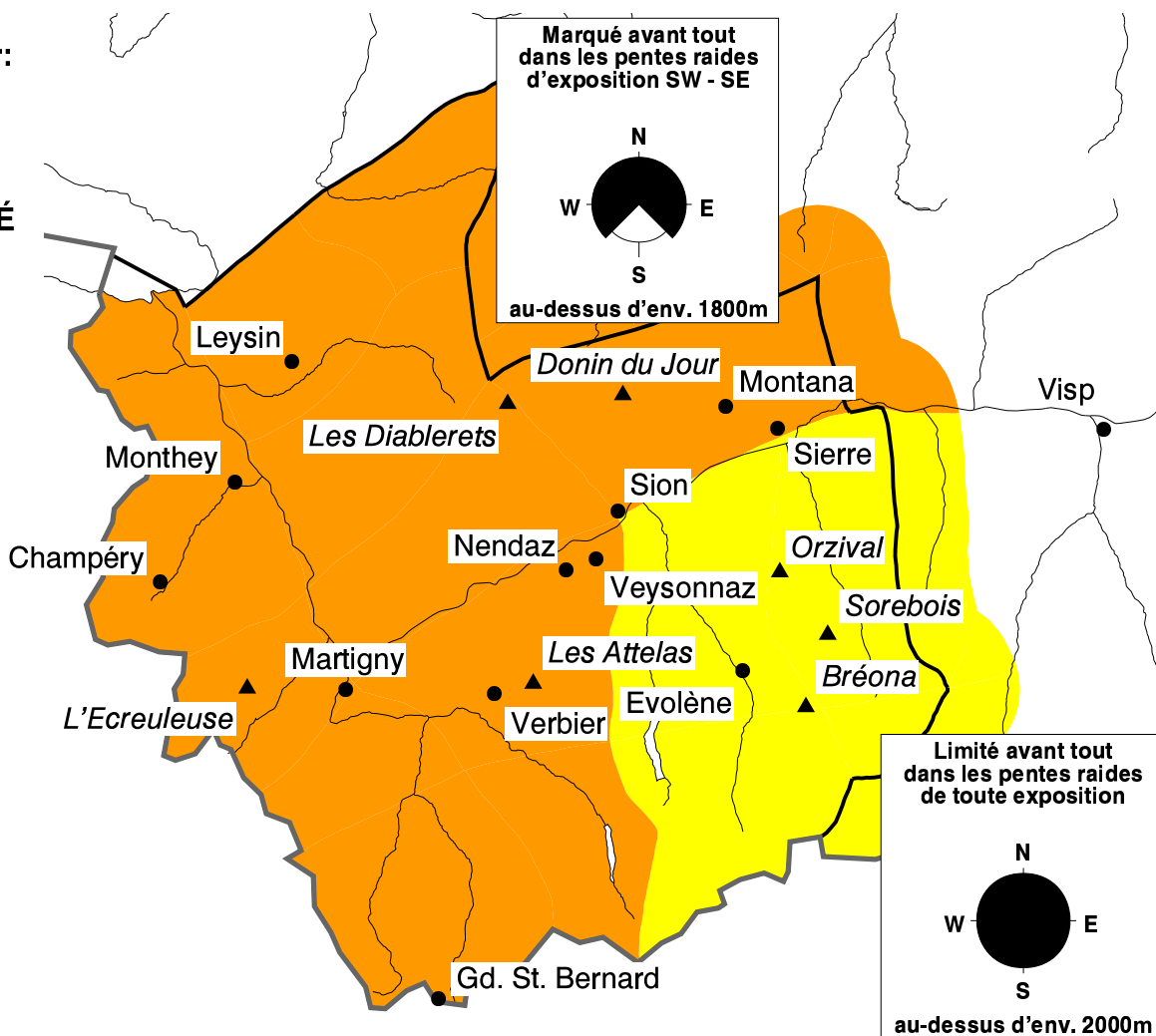


Dans la plupart des régions danger marqué d'avalanche

Les endroits dangereux se situent surtout dans les zones peu enneigées et au passage entre les zones avec peu de neige et les zones avec beaucoup de neige comme p.e. derrière des rebords de terrain des zones plus plates dans les zones plus raides. Des déclenchements de plaque d'avalanche sont déjà possible par faible surcharge. La situation exige de l'expérience et de la prudence.

Degrés de danger:

-  1 faible
-  2 LIMITÉ
-  3 MARQUÉ
-  4 fort
-  5 très fort



Le temps aujourd'hui sur Les Attelas à 2733 m:

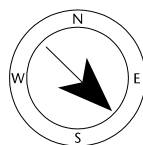
(Source: MétéoSuisse)

matin

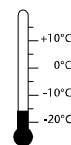


vent et température à la mi-journée

vent modéré du NW



-15 °C



après-midi



Données d'aujourd'hui de neige et météo (06:00 h):

station neige	hauteur de neige	neige fraîche 24h
Les Diablerets 2575m	286 cm	0 cm
Donin du Jour 2390m	219 cm	0 cm
Orzival 2630m	156 cm	0 cm

station neige	hauteur de neige	neige fraîche 24h
L'Ecreuleuse 2240m	162 cm	0 cm
Les Attelas 2545m	145 cm	0 cm
Bréona 2610m	107 cm	0 cm

station vent	température	changement de température 24h	direction du vent	force du vent	rafales 24h
Les Diablerets 2966m	-13 °C	0 °C	W	18 km/h	39 km/h
Sorebois 2896m	-13 °C	-2 °C	NW	9 km/h	27 km/h
Les Attelas 2733m	-14 °C	-5 °C	SW	13 km/h	26 km/h