

Regionales Lawinenbulletin für Südbünden

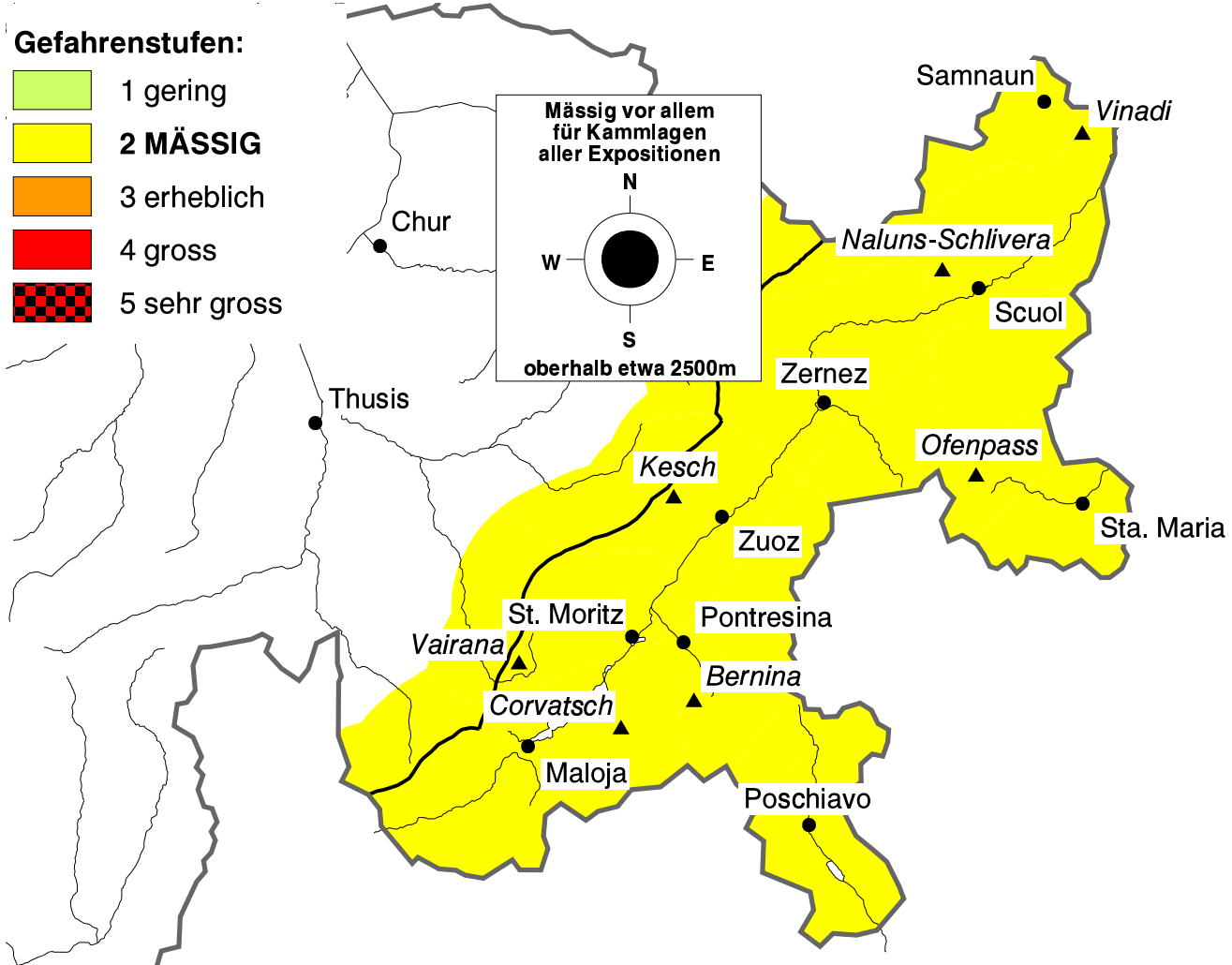
(Engadin, Bergell, Puschlav, Münstertal)

Bulletin Nr. 128 - Samstag, 23. April 2005 (gültig von 08:00 h bis 17:00 h)



Im Hochgebirge und in Kammlagen besondere Vorsicht

Störanfällige Triebsschneeansammlungen liegen vor allem in Kammlagen. Die Gefahrenstellen nehmen mit der Höhe zu. Oberhalb von rund 3000 m ist die Lawinengefahr "erheblich", dort können Lawinen auch durch Einzelpersonen ausgelöst werden. Tageszeitlicher Anstieg der Nassschneelawinengefahr.



Das Wetter heute auf dem Corvatsch auf 3306 müM.:

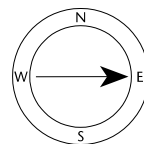
(Quelle: MeteoSchweiz)

Vormittag

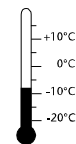


Wind und Lufttemperatur am Mittag

schwacher Wind aus W



-8 °C



Nachmittag



Aktuelle Schnee- und Wetterdaten von heute (06:00 h):

Schneestation	Schneehöhe	Neuschnee 24h
Vairana 2430m	122 cm	0 cm
Bernina 2620m	50 cm	0 cm
Kesch 2725m	146 cm	0 cm

Schneestation	Schneehöhe	Neuschnee 24h
Ofenpass 2360m	59 cm	0 cm
Naluns-Schlivera 2350m	30 cm	0 cm
Vinadi 2730m	115 cm	0 cm

Windstation	Lufttemperatur	Temperaturänderung 24h	Windrichtung	Windstärke	Böen 24h
Kesch 3160m	-7 °C	6 °C	W	21 km/h	37 km/h
Ofenpass 2951m	-7 °C	4 °C	NW	17 km/h	37 km/h
Vinadi 2920m	-7 °C	3 °C	NW	12 km/h	23 km/h