

Regionales Lawinenbulletin für Südbünden

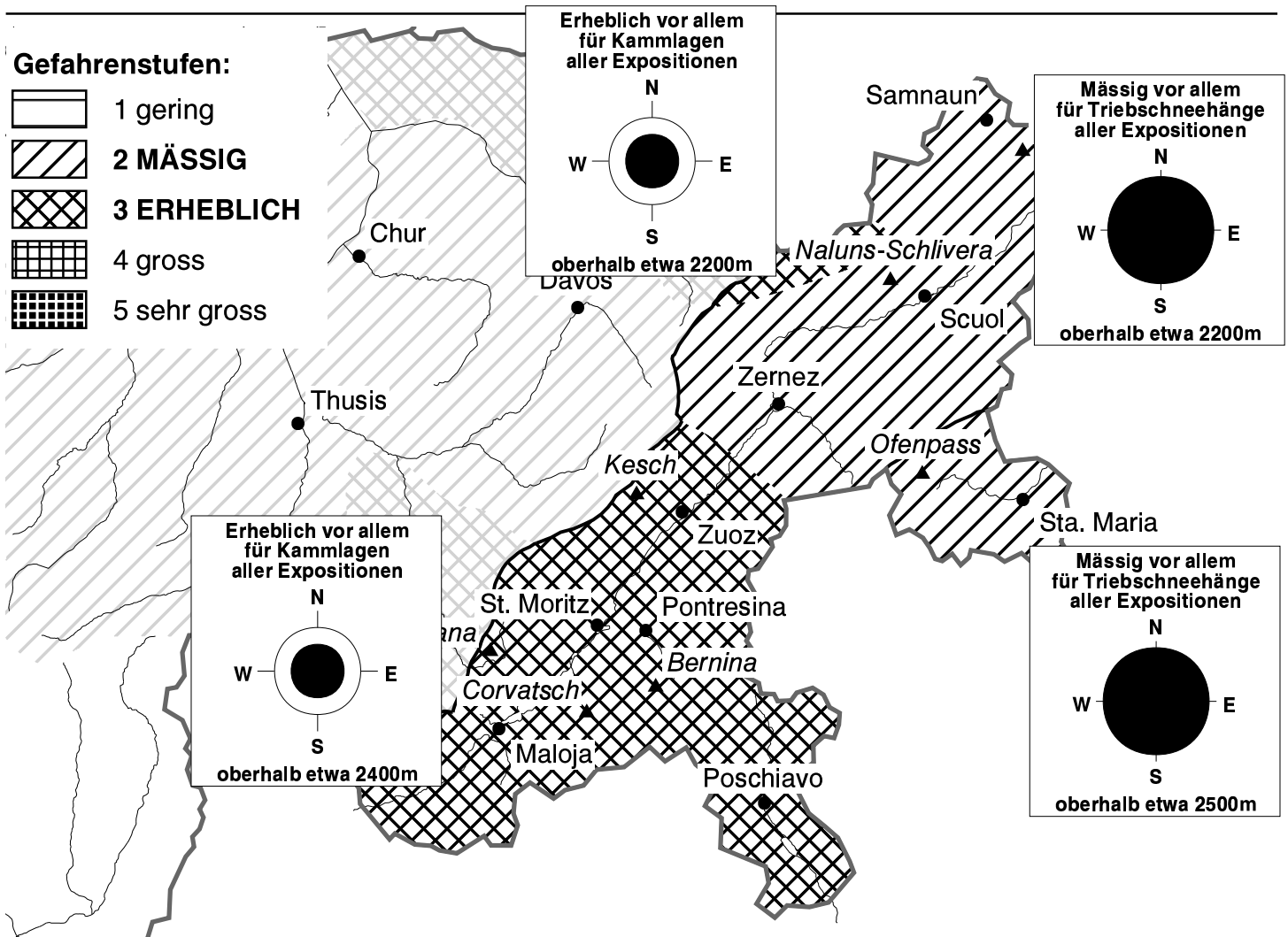
(Engadin, Bergell, Puschlav, Münstertal)

Bulletin Nr. 127 - Freitag, 22. April 2005 (gültig von 08:00 h bis 17:00 h)



Gebietsweise erhebliche Lawinengefahr in Kammlagen

Heikle, teilweise überschneite Tribschneeansammlungen liegen vor allem in Kammlagen, Rinnen und Mulden. Die Gefahrenstellen werden mit der Höhe verbreiteter und auch störanfälliger. Der tageszeitliche Anstieg der Gefahr von trockenen UND nassen Lawinen sollte heute berücksichtigt werden.



Das Wetter heute auf dem Corvatsch auf 3306 müM.:

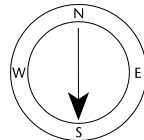
(Quelle: MeteoSchweiz)

Vormittag




Wind und Lufttemperatur am Mittag

schwacher Wind aus N



-8 °C



Nachmittag



Aktuelle Schnee- und Wetterdaten von heute (06:00 h):

Schneestation	Schneehöhe	Neuschnee 24h
Vairana 2430m	123 cm	0 cm
Bernina 2620m	50 cm	0 cm
Kesch 2725m	152 cm	0 cm

Schneestation	Schneehöhe	Neuschnee 24h
Ofenpass 2360m	59 cm	0 cm
Naluns-Schlivera 2350m	31 cm	0 cm
Vinadi 2730m	124 cm	ca. 5 cm

Windstation	Lufttemperatur	Temperaturänderung 24h	Windrichtung	Windstärke	Böen 24h
Kesch 3160m	-13 °C	-2 °C	N	22 km/h	44 km/h
Ofenpass 2951m	-11 °C	-1 °C	NW	18 km/h	42 km/h
Vinadi 2920m	-10 °C	0 °C	NW	12 km/h	24 km/h