

# Regionales Lawinenbulletin für Südbünden

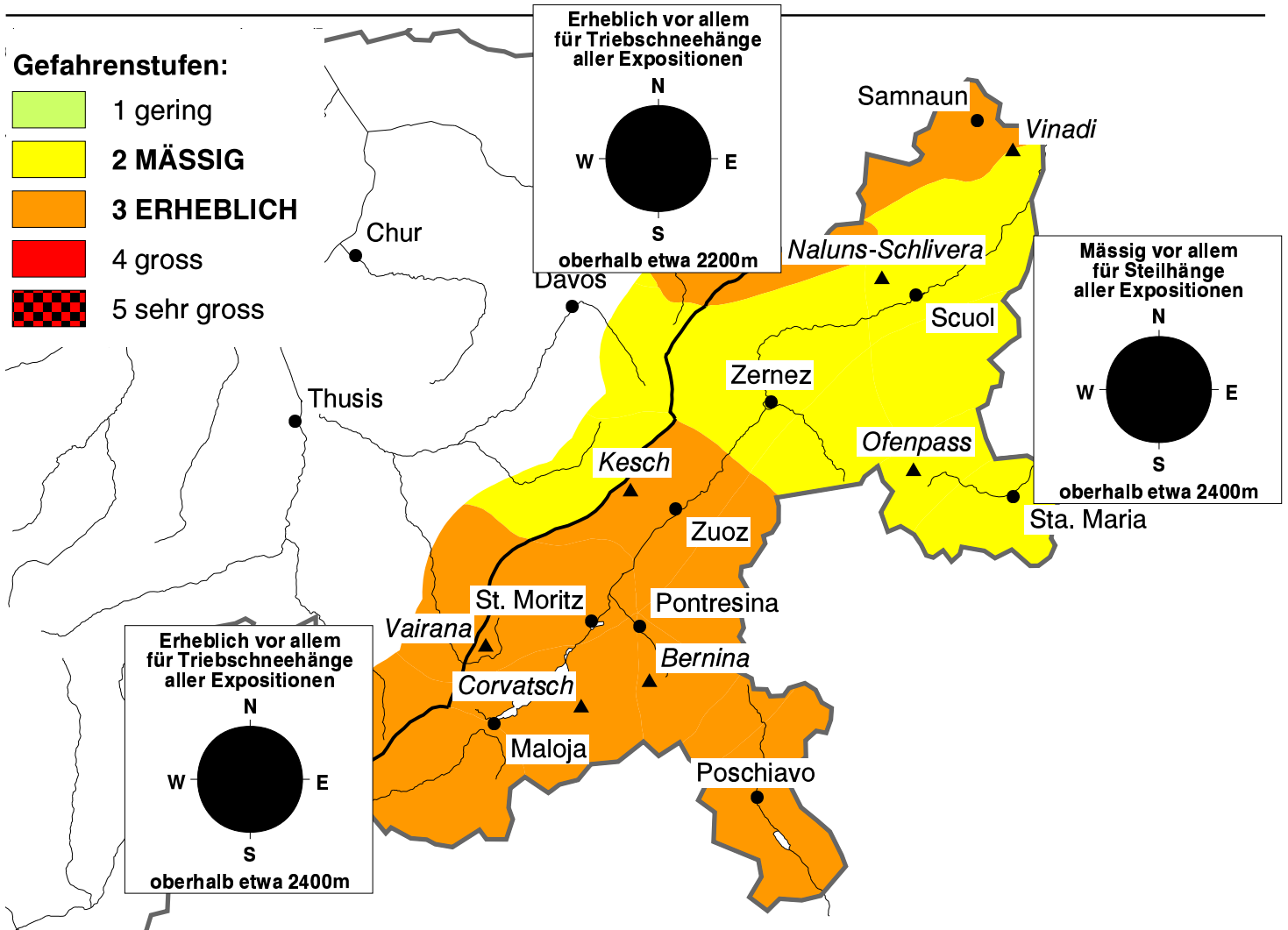
(Engadin, Bergell, Puschlav, Münstertal)

Bulletin Nr. 126 - Donnerstag, 21. April 2005 (gültig von 08:00 h bis 17:00 h)



## Gebietsweise und hochalpin erhebliche Lawengefahr

In den letzten Tagen entstanden frische Tribschneeansammlungen, die mit der Höhe zunehmen. Vor allem kammnah sowie in Rinnen und Mulden sind Lawinen leicht auslösbar. In hochalpinen Lagen herrscht die Gefahrenstufe "erheblich". Tageszeitlicher Anstieg der Nassschneelawinengefahr.



**Das Wetter heute auf dem Corvatsch auf 3306 müM.:**

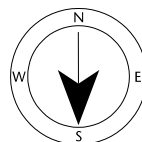
(Quelle: MeteoSchweiz)

Vormittag




Wind und Lufttemperatur am Mittag

mässiger Wind aus N



-8 °C



Nachmittag



### Aktuelle Schnee- und Wetterdaten von heute (06:00 h):

| Schneestation | Schneehöhe | Neuschnee 24h |
|---------------|------------|---------------|
| Vairana 2430m | 133 cm     | ca. 10 cm     |
| Bernina 2620m | 59 cm      | 0 cm          |
| Kesch 2725m   | 158 cm     | ca. 5 cm      |

| Schneestation          | Schneehöhe | Neuschnee 24h |
|------------------------|------------|---------------|
| Ofenpass 2360m         | 63 cm      | 0 cm          |
| Naluns-Schlivera 2350m | 38 cm      | ca. 5 cm      |
| Vinadi 2730m           | 119 cm     | 0 cm          |

| Windstation    | Lufttemperatur | Temperaturänderung 24h | Windrichtung | Windstärke | Böen 24h |
|----------------|----------------|------------------------|--------------|------------|----------|
| Kesch 3160m    | -11 °C         | 0 °C                   | N            | 29 km/h    | 56 km/h  |
| Ofenpass 2951m | -10 °C         | -1 °C                  | NW           | 23 km/h    | 42 km/h  |
| Vinadi 2920m   | -10 °C         | -1 °C                  | NW           | 13 km/h    | 24 km/h  |