

Regionales Lawinenbulletin für Südbünden

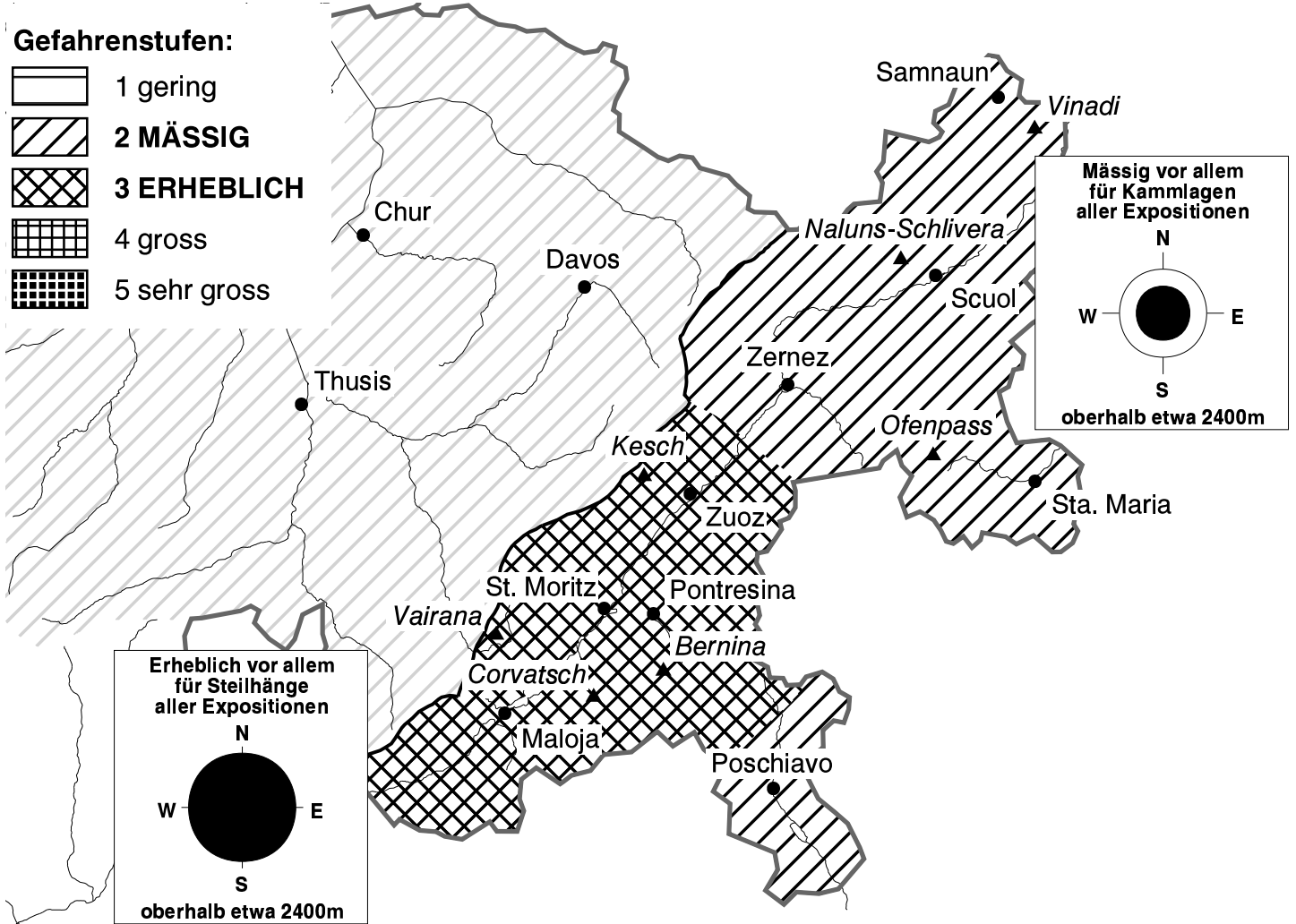
(Engadin, Bergell, Puschlav, Münstertal)

Bulletin Nr. 125 - Mittwoch, 20. April 2005 (gültig von 08:00 h bis 17:00 h)



Im Oberengadin und Bergell erhebliche Lawinengefahr

Schneefälle. In den letzten Tagen sind durch Nordwinde frische Tribschneeansammlungen entstanden. In hochalpinen Lagen ist die Lawinengefahr auch im Unterengadin erheblich. Vor allem kammnahe Steilhänge sowie Rinnen mit frisch eingeblasenem Schnee verlangen erhöhte Vorsicht.



Das Wetter heute auf dem Corvatsch auf 3306 müM.:

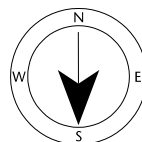
(Quelle: MeteoSchweiz)

Vormittag

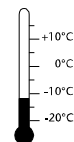


Wind und Lufttemperatur am Mittag

mässiger Wind aus N



-11 °C



Nachmittag



Aktuelle Schnee- und Wetterdaten von heute (07:00 h):

Schneestation	Schneehöhe	Neuschnee 24h
Vairana 2430m	128 cm	ca. 25 cm
Bernina 2620m	63 cm	ca. 30 cm
Kesch 2725m	154 cm	ca. 15 cm

Schneestation	Schneehöhe	Neuschnee 24h
Ofenpass 2360m	70 cm	ca. 20 cm
Naluns-Schlivera 2350m	35 cm	0 cm
Vinadi 2730m	121 cm	ca. 10 cm

Windstation	Lufttemperatur	Temperaturänderung 24h	Windrichtung	Windstärke	Böen 24h
Kesch 3160m	-11 °C	-5 °C	N	25 km/h	44 km/h
Ofenpass 2951m	-10 °C	-5 °C	NW	14 km/h	31 km/h
Vinadi 2920m	-9 °C	-4 °C	NW	4 km/h	24 km/h