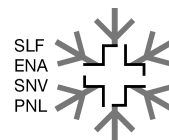


# Regionales Lawinenbulletin für Südbünden

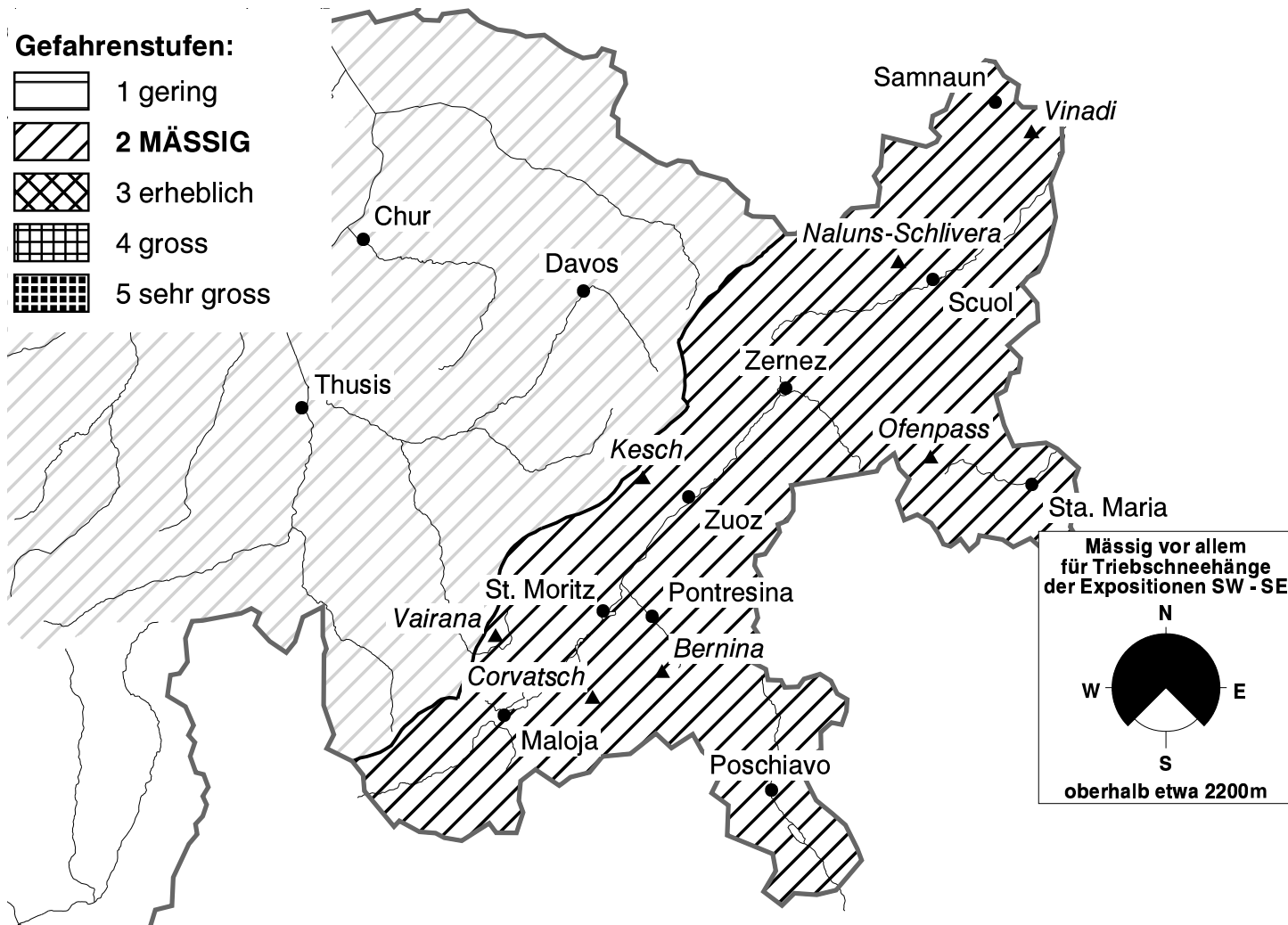
(Engadin, Bergell, Puschlav, Münstertal)

Bulletin Nr. 123 - Montag, 18. April 2005 (gültig von 08:00 h bis 17:00 h)



## Mässige Lawinengefahr

Im Oberengadin sind seit Freitag, im Unterengadin seit Sonntag, 20 bis 30 cm Schnee gefallen. Durch den Nordwind sind kleinere Tribschneeansammlungen entstanden. Lawinenauslösungen sind vor allem durch mehrere Schneesportler möglich. Kammnah vorsichtige Routenwahl. Nassschneerutschgefahr.



**Das Wetter heute auf dem Corvatsch auf 3306 müM.:**

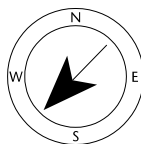
(Quelle: MeteoSchweiz)

Vormittag




Wind und Lufttemperatur am Mittag

mässiger Wind aus NE



-9 °C



Nachmittag



### Aktuelle Schnee- und Wetterdaten von heute (07:00 h):

Schneestation	Schneehöhe	Neuschnee 24h
Vairana 2430m	115 cm	ca. 15 cm
Bernina 2620m	49 cm	ca. 10 cm
Kesch 2725m	147 cm	ca. 15 cm

Schneestation	Schneehöhe	Neuschnee 24h
Ofenpass 2360m	60 cm	ca. 10 cm
Naluns-Schlivera 2350m	36 cm	ca. 10 cm
Vinadi 2730m	111 cm	-

Windstation	Lufttemperatur	Temperaturänderung 24h	Windrichtung	Windstärke	Böen 24h
Kesch 3160m	-9 °C	3 °C	N	16 km/h	59 km/h
Ofenpass 2951m	-	-	-	-	43 km/h
Vinadi 2920m	-8 °C	3 °C	NW	7 km/h	28 km/h