

Regionales Lawinenbulletin für Südbünden

(Engadin, Bergell, Puschlav, Münstertal)

Bulletin Nr. 115 - Sonntag, 10. April 2005 (gültig von 08:00 h bis 17:00 h)

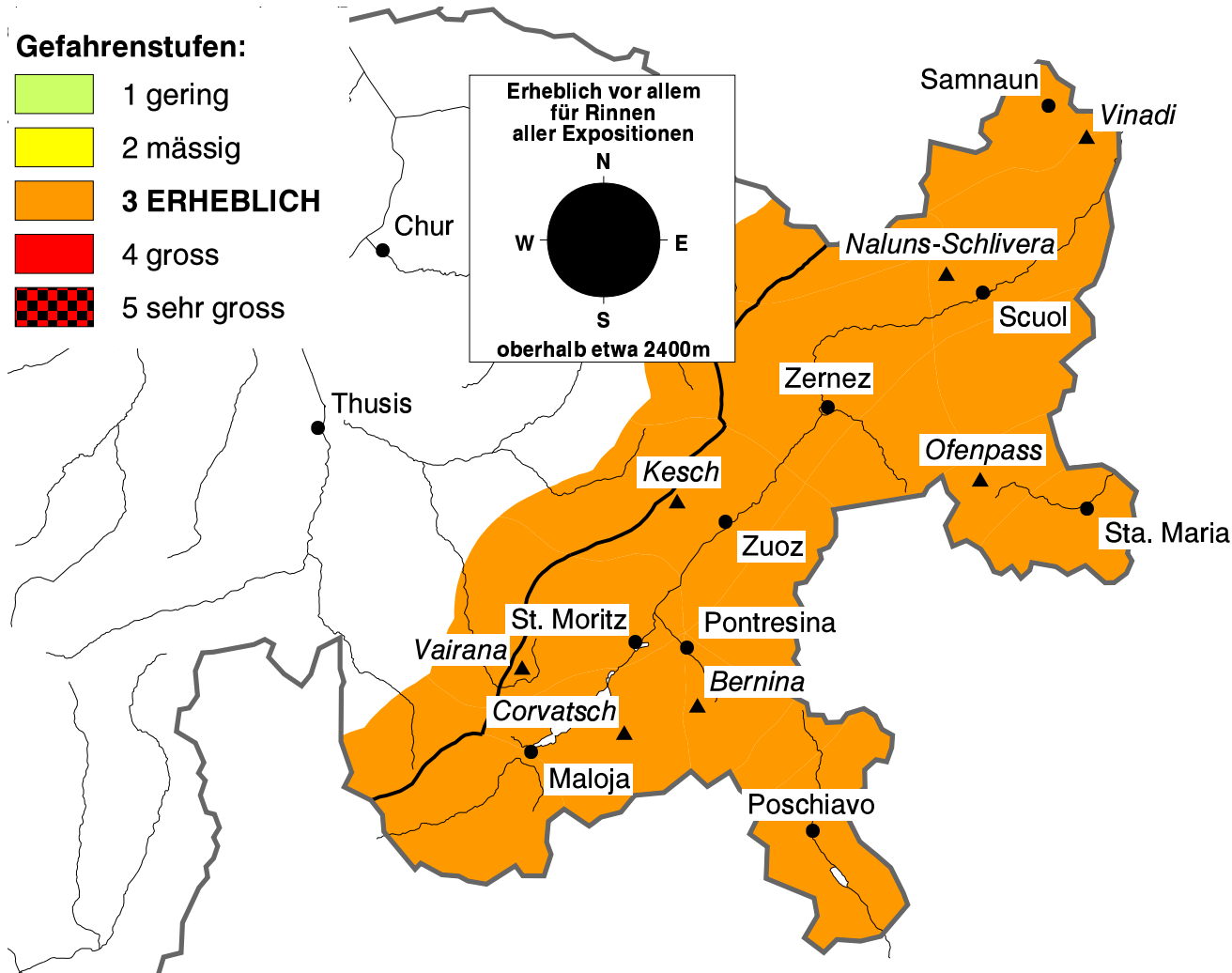


Erhebliche Lawinengefahr

Die Gefahr geht vom Neuschnee + Trieb Schnee in höheren Lagen aus, der v.a. auf der harten Altschneefläche störanfällig ist. Lawinen können im Trieb Schnee leicht ausgelöst werden, vereinzelt durch die Sonnenstrahlung spontan abgleiten. Im Unterengadin sind die Gefahrenstellen weniger verbreitet.

Gefahrenstufen:

- 1 gering
- 2 mässig
- 3 ERHEBLICH**
- 4 gross
- 5 sehr gross



Das Wetter heute auf dem Corvatsch auf 3306 müM.:

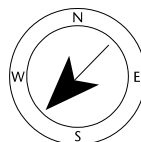
(Quelle: MeteoSchweiz)

Vormittag




Wind und Lufttemperatur am Mittag

mässiger Wind aus NE



-14 °C



Nachmittag



Aktuelle Schnee- und Wetterdaten von heute (06:00 h):

Schneestation	Schneehöhe	Neuschnee 24h
Vairana 2430m	128 cm	ca. 15 cm
Bernina 2620m	54 cm	ca. 15 cm
Kesch 2725m	144 cm	ca. 5 cm

Schneestation	Schneehöhe	Neuschnee 24h
Ofenpass 2360m	64 cm	ca. 15 cm
Naluns-Schlivera 2350m	35 cm	ca. 5 cm
Vinadi 2730m	123 cm	ca. 15 cm

Windstation	Lufttemperatur	Temperaturänderung 24h	Windrichtung	Windstärke	Böen 24h
Kesch 3160m	-15 °C	-4 °C	N	15 km/h	39 km/h
Ofenpass 2951m	-13 °C	-3 °C	N	12 km/h	50 km/h
Vinadi 2920m	-13 °C	-2 °C	NW	10 km/h	21 km/h