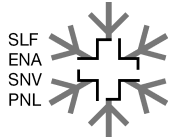


Regionales Lawinenbulletin für Südbünden

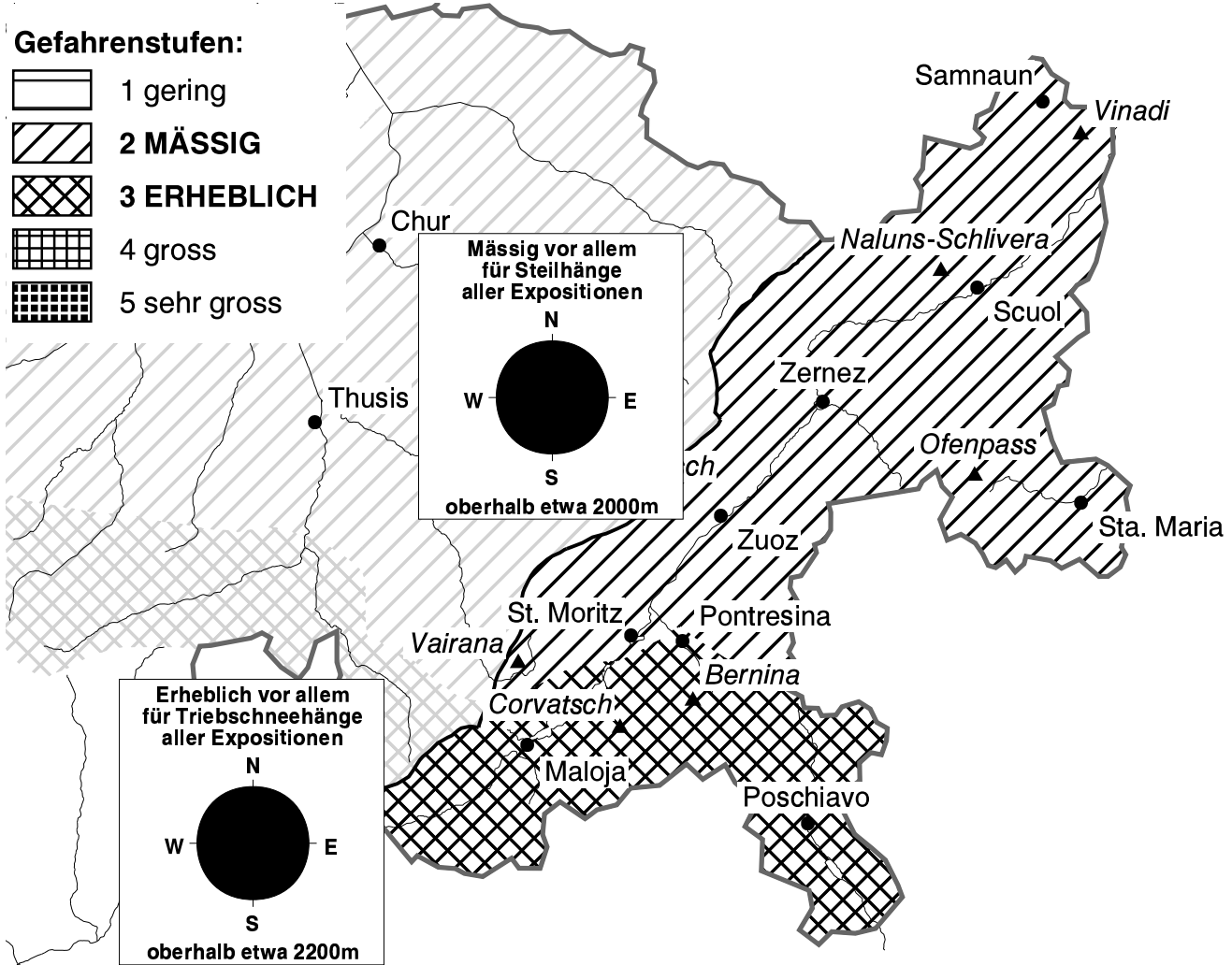
(Engadin, Bergell, Puschlav, Münstertal)

Bulletin Nr. 114 - Samstag, 9. April 2005 (gültig von 08:00 h bis 17:00 h)



Alpenhauptkamm bis ins Berninagebiet erhebliche, sonst mässige Lawinengefahr

Die Gefahr geht vom Neuschnee und Triebsschnee in höheren Lagen aus, der besonders auf der harten Altschneeoberfläche störanfällig ist. Lawinen können im sehr steilen Gelände stellenweise leicht ausgelöst werden. Im Unterengadin sind die Gefahrenstellen weniger verbreitet und liegen höher oben.



Das Wetter heute auf dem Corvatsch auf 3306 müM.:

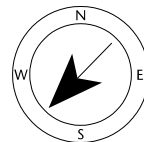
(Quelle: MeteoSchweiz)

Vormittag




Wind und Lufttemperatur am Mittag

mässiger Wind aus NE



-12 °C



Nachmittag



Aktuelle Schnee- und Wetterdaten von heute (07:00 h):

Schneestation	Schneehöhe	Neuschnee 24h
Vairana 2430m	111 cm	ca. 20 cm
Bernina 2620m	40 cm	ca. 20 cm
Kesch 2725m	138 cm	ca. 20 cm

Schneestation	Schneehöhe	Neuschnee 24h
Ofenpass 2360m	55 cm	ca. 15 cm
Naluns-Schlivera 2350m	39 cm	ca. 15 cm
Vinadi 2730m	109 cm	ca. 20 cm

Windstation	Lufttemperatur	Temperaturänderung 24h	Windrichtung	Windstärke	Böen 24h
Kesch 3160m	-11 °C	-4 °C	SE	2 km/h	40 km/h
Ofenpass 2951m	-10 °C	-3 °C	N	0 km/h	56 km/h
Vinadi 2920m	-11 °C	-5 °C	NW	6 km/h	42 km/h