

Regionales Lawinenbulletin für Südbünden

(Engadin, Bergell, Puschlav, Münstertal)

Bulletin Nr. 109 - Montag, 4. April 2005 (gültig von 08:00 h bis 17:00 h)

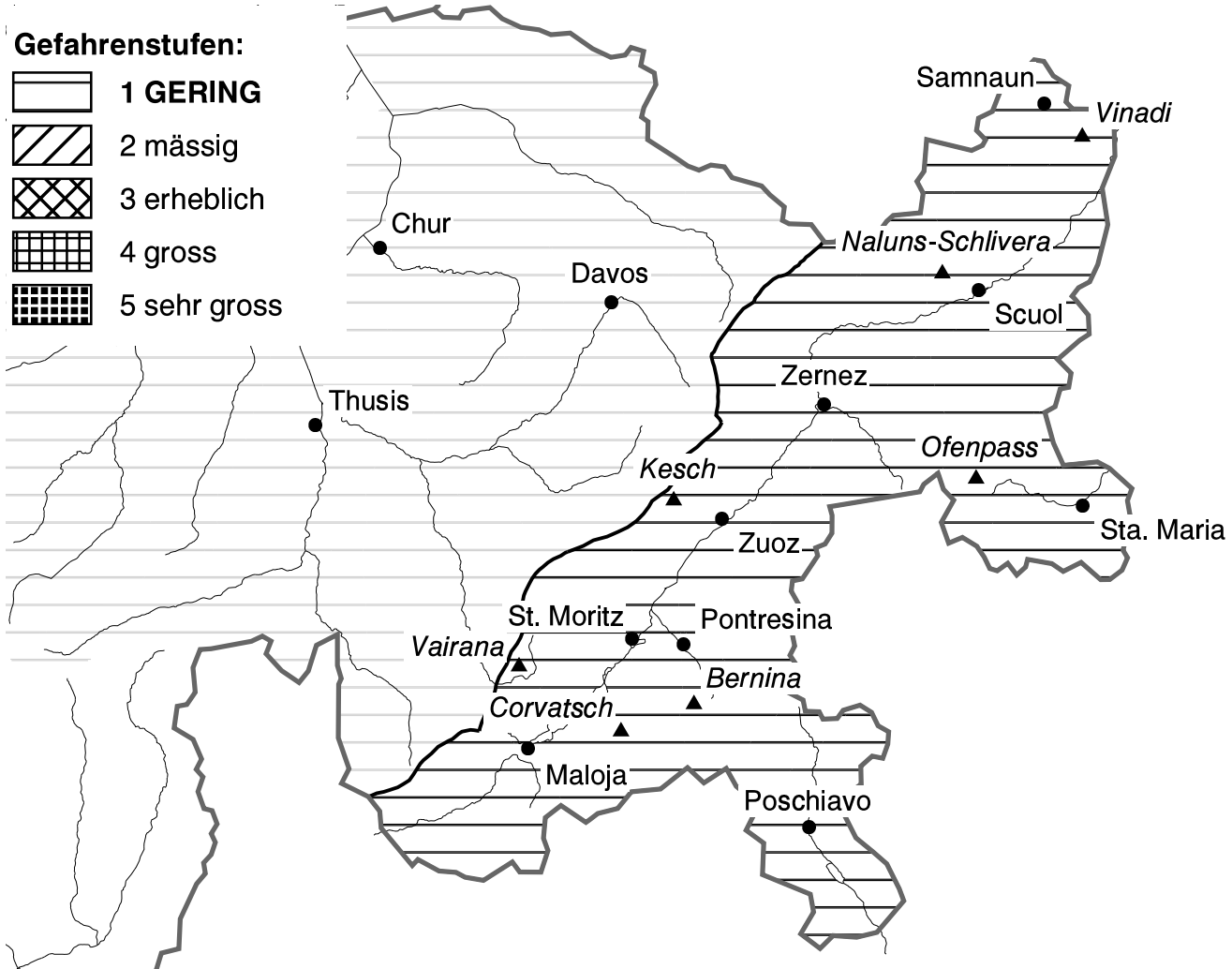


Geringe Lawinengefahr

Vereinzelte Gefahrenstellen für trockene Schneebrettlawinen liegen kammnah und hochalpin in mit Tribschnee gefüllten Rinnen und Mulden. Die auslösbaren Schneemengen sind meist klein, aber die Absturzgefahr sollte beachtet werden. Ab der Mittagszeit steigt die Gefahr von Nassschneelawinen an.

Gefahrenstufen:

-  **1 GERING**
-  **2 mässig**
-  **3 erheblich**
-  **4 gross**
-  **5 sehr gross**



Das Wetter heute auf dem Corvatsch auf 3306 müM.:

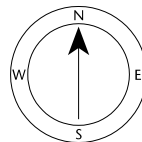
(Quelle: MeteoSchweiz)

Vormittag




Wind und Lufttemperatur am Mittag

schwacher Wind aus S



-8 °C



Nachmittag



Aktuelle Schnee- und Wetterdaten von heute (06:00 h):

| Schneestation | Schneehöhe | Neuschnee 24h |
|---------------|------------|---------------|
| Vairana 2430m | 91 cm | 0 cm |
| Bernina 2620m | 28 cm | 0 cm |
| Kesch 2725m | 120 cm | 0 cm |

| Schneestation | Schneehöhe | Neuschnee 24h |
|------------------------|------------|---------------|
| Ofenpass 2360m | 39 cm | 0 cm |
| Naluns-Schlivera 2350m | 24 cm | 0 cm |
| Vinadi 2730m | 94 cm | 0 cm |

| Windstation | Lufttemperatur | Temperaturänderung 24h | Windrichtung | Windstärke | Böen 24h |
|----------------|----------------|------------------------|--------------|------------|----------|
| Kesch 3160m | -8 °C | 1 °C | NW | 2 km/h | 24 km/h |
| Ofenpass 2951m | -8 °C | 1 °C | S | 8 km/h | 29 km/h |
| Vinadi 2920m | -7 °C | 0 °C | NW | 6 km/h | 29 km/h |