

# Regionales Lawinenbulletin für Südbünden

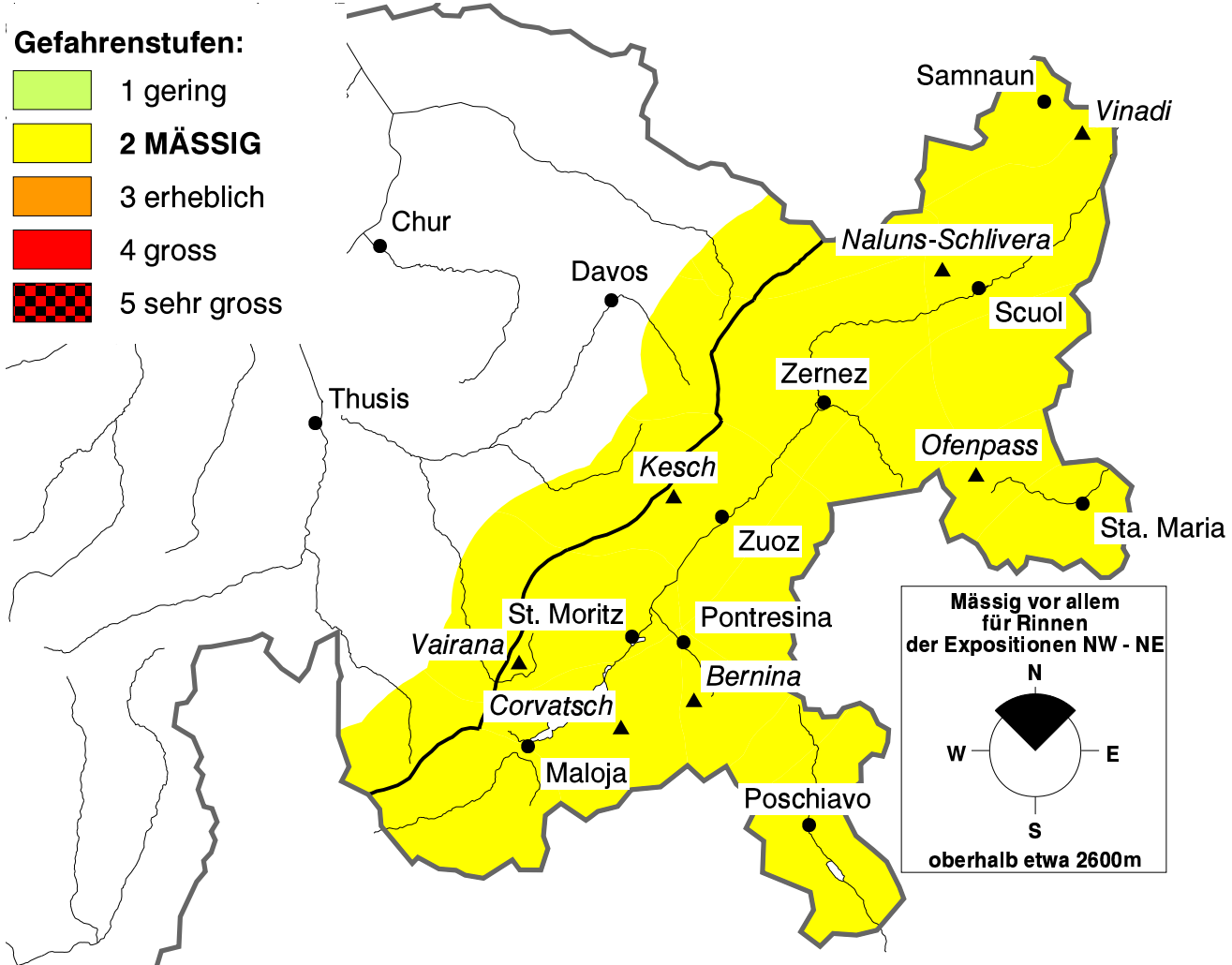
(Engadin, Bergell, Puschlav, Münstertal)

Bulletin Nr. 102 - Montag, 28. März 2005 (gültig von 08:00 h bis 17:00 h)



## Mässige Lawinengefahr

Gefahrenstellen für trockene Schneebrettlawinen: Wie in der Karte dargestellt und an kammnahen Lagen aller Expositionen. - Nur teilweise gute Abstrahlung, vielfach Bruchharsch. Am Nachmittag sind unterhalb 2400m an allen Expositionen vor allem in Rinnen und Mulden Rutsche im Neuschnee zu erwarten.



**Das Wetter heute auf dem Corvatsch auf 3306 müM.:**

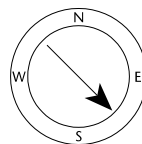
(Quelle: MeteoSchweiz)

Vormittag




Wind und Lufttemperatur am Mittag

schwacher Wind aus NW



-7 °C



Nachmittag



### Aktuelle Schnee- und Wetterdaten von heute (07:00 h):

Schneestation	Schneehöhe	Neuschnee 24h
Vairana 2430m	91 cm	0 cm
Bernina 2620m	28 cm	0 cm
Kesch 2725m	121 cm	ca. 5 cm

Schneestation	Schneehöhe	Neuschnee 24h
Ofenpass 2360m	41 cm	ca. 5 cm
Naluns-Schlivera 2350m	26 cm	ca. 5 cm
Vinadi 2730m	89 cm	ca. 10 cm

Windstation	Lufttemperatur	Temperaturänderung 24h	Windrichtung	Windstärke	Böen 24h
Kesch 3160m	-7 °C	-1 °C	N	9 km/h	38 km/h
Ofenpass 2951m	-6 °C	-1 °C	NW	17 km/h	36 km/h
Vinadi 2920m	-5 °C	0 °C	NW	7 km/h	21 km/h