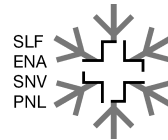


Regionales Lawinenbulletin für Südbünden

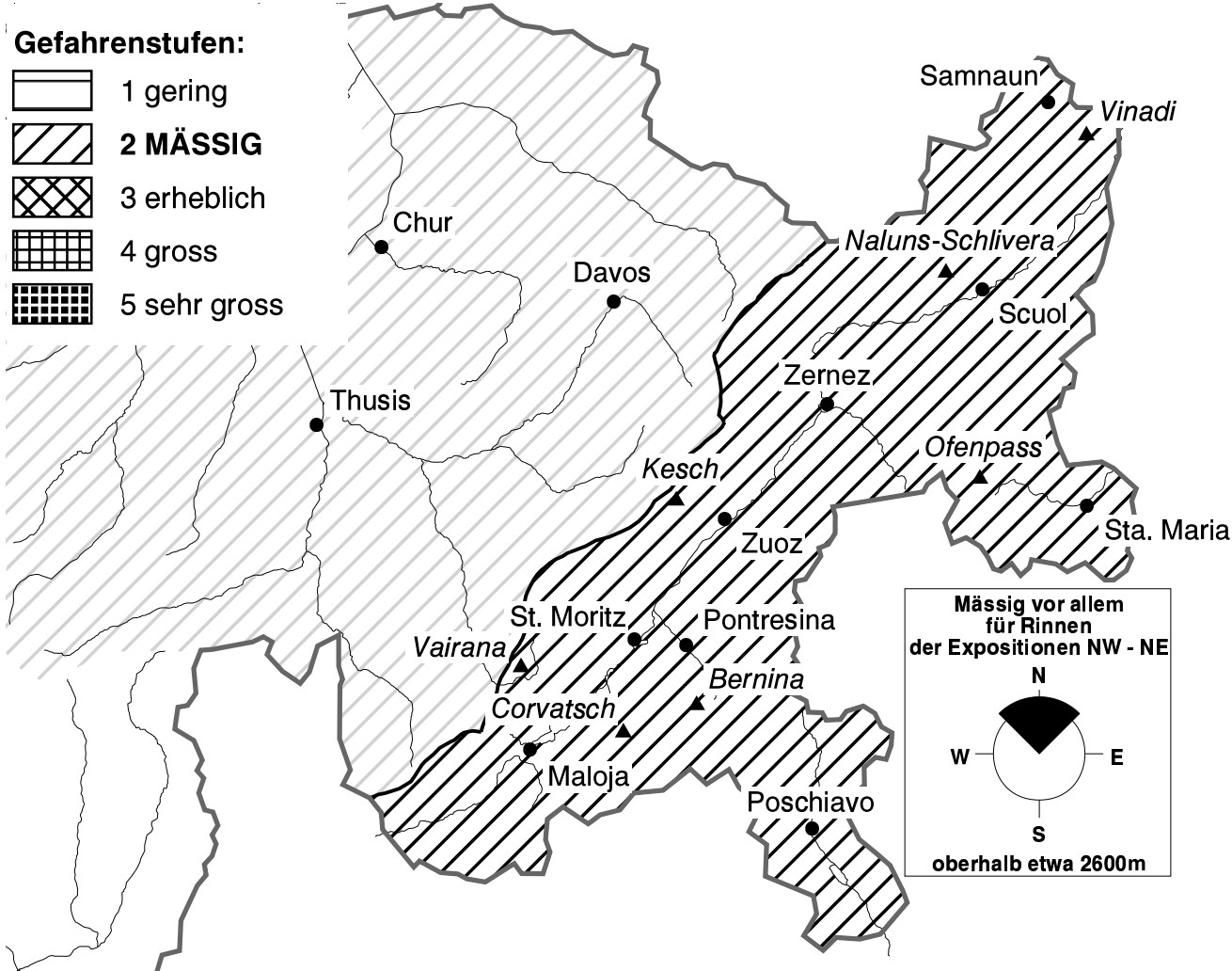
(Engadin, Bergell, Puschlav, Münstertal)

Bulletin Nr. 102 - Montag, 28. März 2005 (gültig von 08:00 h bis 17:00 h)



Mässige Lawinengefahr

Gefahrenstellen für trockene Schneebrettlawinen: Wie in der Karte dargestellt und an kammnahen Lagen aller Expositionen. - Nur teilweise gute Abstrahlung, vielfach Bruchharsch. Am Nachmittag sind unterhalb 2400m an allen Expositionen vor allem in Rinnen und Mulden Rutsche im Neuschnee zu erwarten.



Das Wetter heute auf dem Corvatsch auf 3306 müM.:

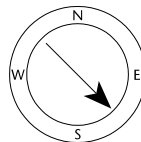
(Quelle: MeteoSchweiz)

Vormittag




Wind und Lufttemperatur am Mittag


schwacher Wind aus NW



-7 °C



Nachmittag



Aktuelle Schnee- und Wetterdaten von heute (07:00 h):

Schneestation	Schneehöhe	Neuschnee 24h
Vairana 2430m	91 cm	0 cm
Bernina 2620m	28 cm	0 cm
Kesch 2725m	121 cm	ca. 5 cm

Schneestation	Schneehöhe	Neuschnee 24h
Ofenpass 2360m	41 cm	ca. 5 cm
Naluns-Schlivera 2350m	26 cm	ca. 5 cm
Vinadi 2730m	89 cm	ca. 10 cm

Windstation	Lufttemperatur	Temperaturänderung 24h	Windrichtung	Windstärke	Böen 24h
Kesch 3160m	-7 °C	-1 °C	N	9 km/h	38 km/h
Ofenpass 2951m	-6 °C	-1 °C	NW	17 km/h	36 km/h
Vinadi 2920m	-5 °C	0 °C	NW	7 km/h	21 km/h