

# Regionales Lawinenbulletin für Südbünden

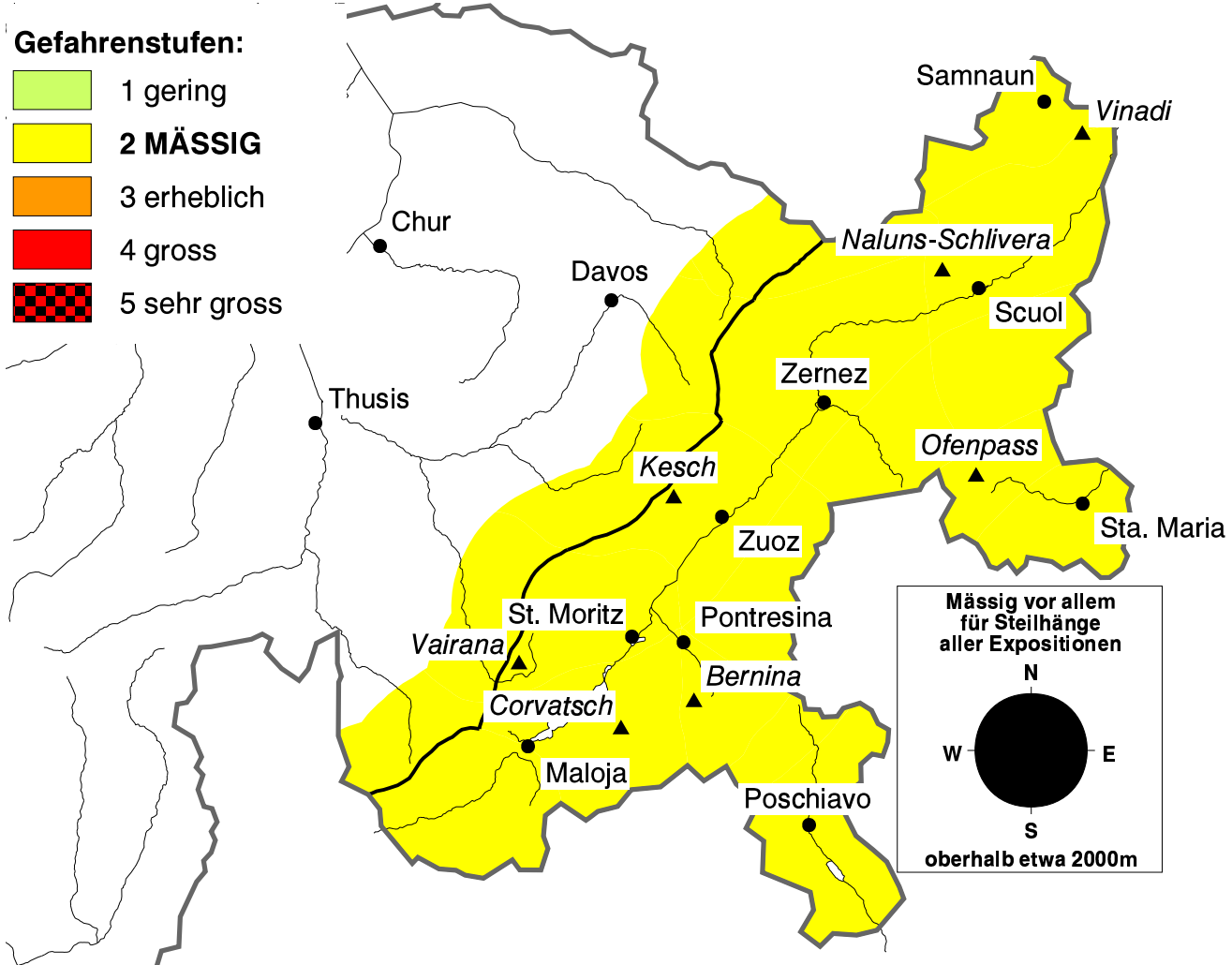
(Engadin, Bergell, Puschlav, Münstertal)

Bulletin Nr. 074 - Montag, 28. Februar 2005 (gültig von 08:00 h bis 17:00 h)



## Mässige Lawinengefahr

Sehr kalt, auf 3000 m mit starker Bise fühlbar tiefer als  $-40^{\circ}$ . Frische Tribschneetaschen liegen meist in Kamm- und Passlagen und sind sehr leicht auslösbar. Auch im schwachen Schneedeckenfundament können noch Lawinen abgehen. Eine vorsichtige Routenwahl ist empfehlenswert.



**Das Wetter heute auf dem Corvatsch auf 3306 müM.:**

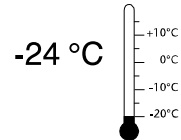
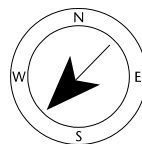
(Quelle: MeteoSchweiz)

Vormittag



Wind und Lufttemperatur am Mittag

mässiger Wind aus NE



Nachmittag



### Aktuelle Schnee- und Wetterdaten von heute (07:00 h):

Schneestation	Schneehöhe	Neuschnee 24h
Vairana 2430m	108 cm	ca. 5 cm
Bernina 2620m	52 cm	ca. 10 cm
Kesch 2725m	129 cm	ca. 5 cm

Schneestation	Schneehöhe	Neuschnee 24h
Ofenpass 2360m	61 cm	ca. 5 cm
Naluns-Schlivera 2350m	43 cm	ca. 5 cm
Vinadi 2730m	90 cm	ca. 5 cm

Windstation	Lufttemperatur	Temperaturänderung 24h	Windrichtung	Windstärke	Böen 24h
Kesch 3160m	$-26^{\circ}\text{C}$	$-3^{\circ}\text{C}$	N	10 km/h	43 km/h
Ofenpass 2951m	$-26^{\circ}\text{C}$	$-3^{\circ}\text{C}$	N	9 km/h	42 km/h
Vinadi 2920m	$-28^{\circ}\text{C}$	$-5^{\circ}\text{C}$	NW	6 km/h	21 km/h