

Regionales Lawinenbulletin für Südbünden

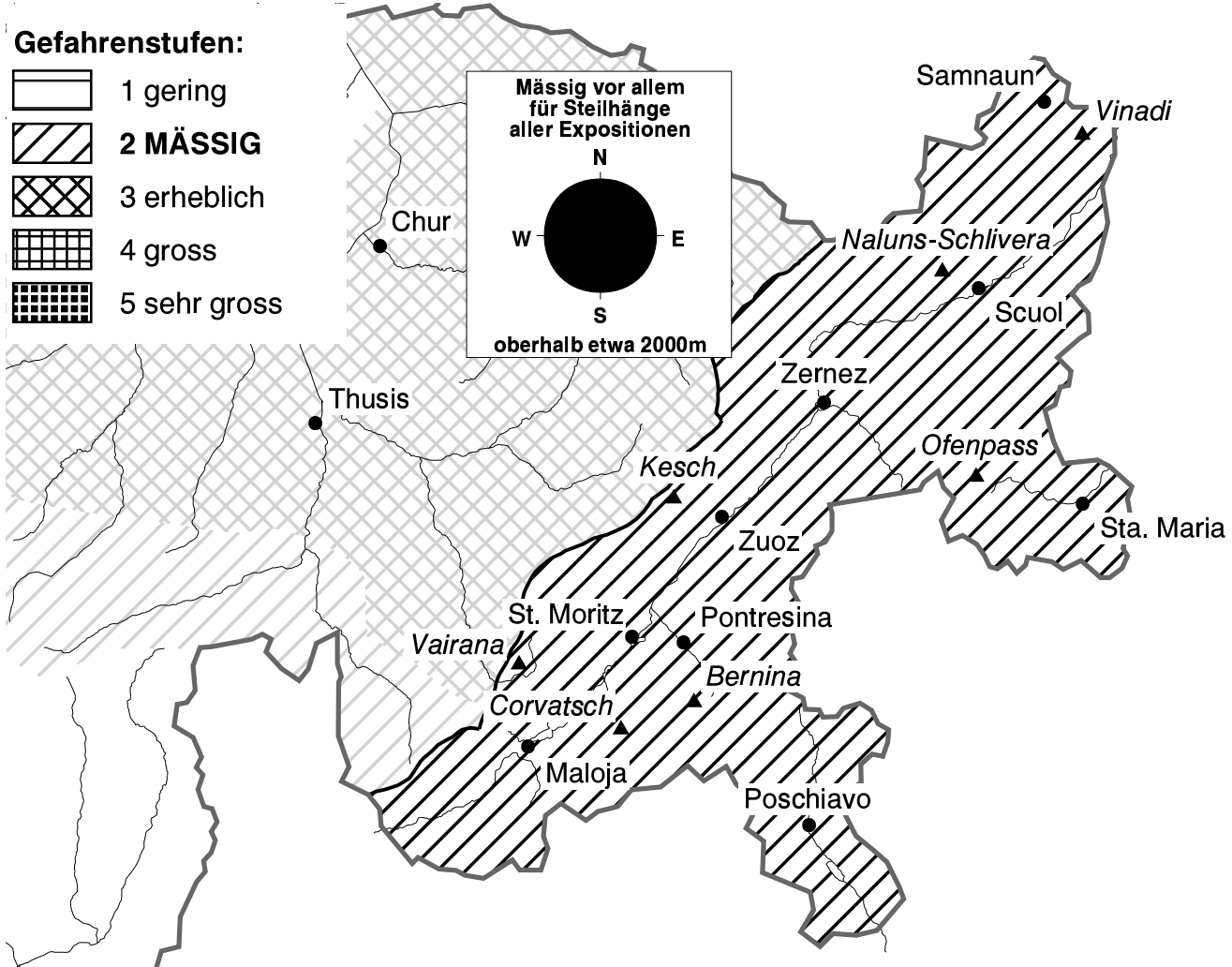
(Engadin, Bergell, Puschlav, Münstertal)

Bulletin Nr. 068 - Dienstag, 22. Februar 2005 (gültig von 08:00 h bis 17:00 h)



Mässige Lawinengefahr

Die Gefahrenstellen befinden sind vor allem am Übergang von wenig zu viel Schnee, z. Bsp. hinter Geländekanten, am Übergang vom flacheren Gelände in steilere Rinnen und Mulden sowie an Steilhängen mit Tribschnee unterhalb von abgeblasenen Kämmen. Vorsichtige Routenwahl nötig.



Das Wetter heute auf dem Corvatsch auf 3306 müM.:

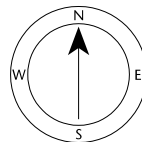
(Quelle: MeteoSchweiz)

Vormittag




Wind und Lufttemperatur am Mittag

schwacher Wind aus S



-20 °C



Nachmittag



Aktuelle Schnee- und Wetterdaten von heute (06:00 h):

Schneestation	Schneehöhe	Neuschnee 24h
Vairana 2430m	111 cm	0 cm
Bernina 2620m	51 cm	0 cm
Kesch 2725m	131 cm	0 cm

Schneestation	Schneehöhe	Neuschnee 24h
Ofenpass 2360m	60 cm	ca. 1 cm
Naluns-Schlivera 2350m	44 cm	ca. 2 cm
Vinadi 2730m	97 cm	ca. 1 cm

Windstation	Lufttemperatur	Temperaturänderung 24h	Windrichtung	Windstärke	Böen 24h
Kesch 3160m	-20 °C	1 °C	S	4 km/h	17 km/h
Ofenpass 2951m	-20 °C	0 °C	NW	6 km/h	25 km/h
Vinadi 2920m	-20 °C	0 °C	NW	3 km/h	15 km/h