

# Regionales Lawinenbulletin für Südbünden

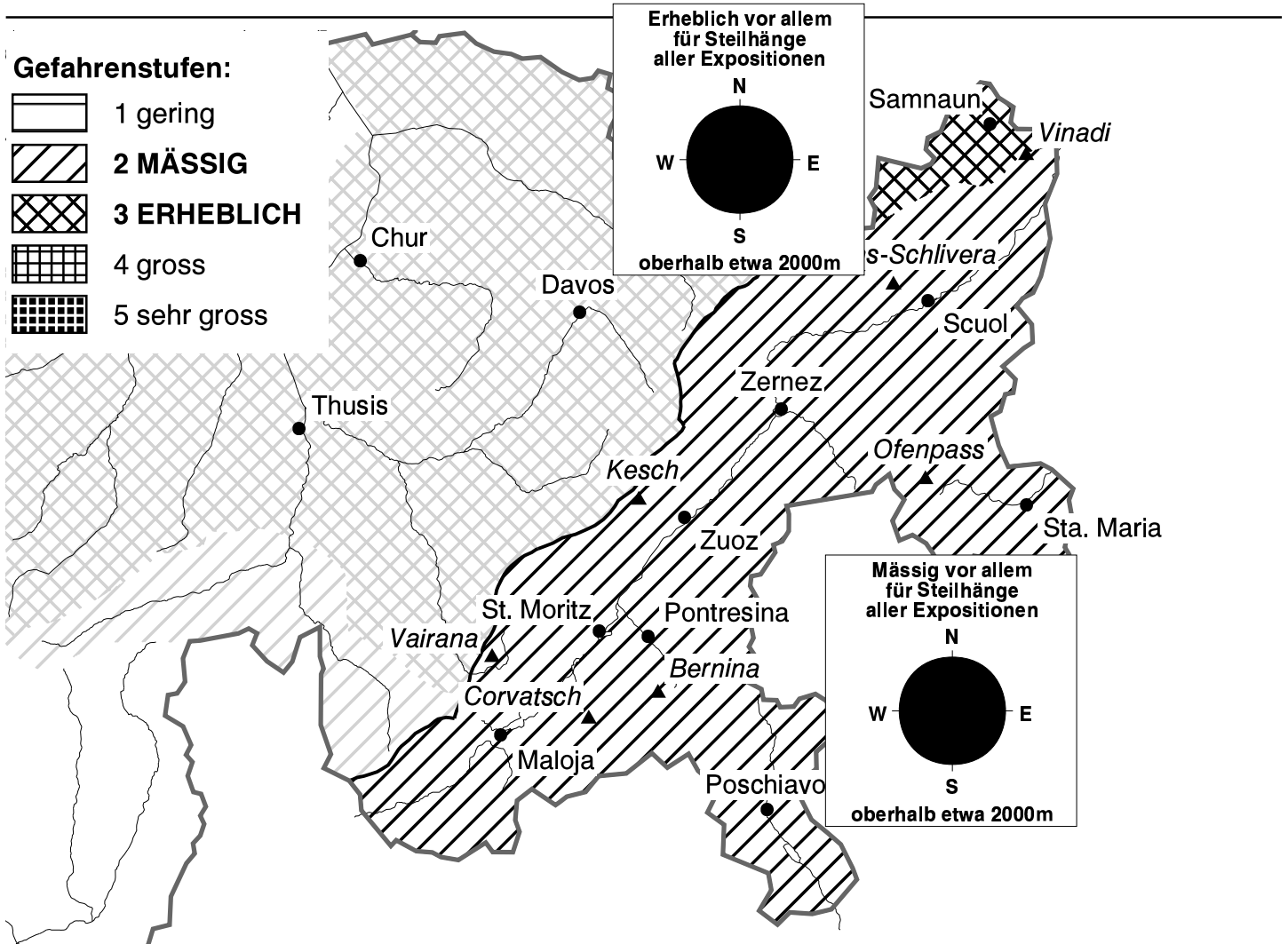
(Engadin, Bergell, Puschlav, Münstertal)

Bulletin Nr. 067 - Montag, 21. Februar 2005 (gültig von 08:00 h bis 17:00 h)



## Auch bei mässiger Lawinengefahr vorsichtige Routenwahl nötig

Die Gefahrenstellen befinden sich v. a. in schneearmen Zonen sowie an Übergängen von wenig zu viel Schnee, z. Bsp. am Übergang vom flacheren ins steilere Gelände oder in grossen Steilhängen unterhalb abgeblasener Kämme und Grate. Sehr steile Hänge vorsichtig und einzeln befahren.



**Das Wetter heute auf dem Corvatsch auf 3306 müM.:**

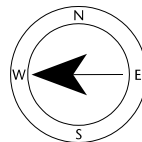
(Quelle: MeteoSchweiz)

Vormittag




Wind und Lufttemperatur am Mittag

mässiger Wind aus E



-20 °C



Nachmittag



### Aktuelle Schnee- und Wetterdaten von heute (06:00 h):

| Schneestation | Schneehöhe | Neuschnee 24h |
|---------------|------------|---------------|
| Vairana 2430m | 112 cm     | ca. 4 cm      |
| Bernina 2620m | 43 cm      | 0 cm          |
| Kesch 2725m   | 132 cm     | ca. 4 cm      |

| Schneestation          | Schneehöhe | Neuschnee 24h |
|------------------------|------------|---------------|
| Ofenpass 2360m         | 59 cm      | ca. 2 cm      |
| Naluns-Schlivera 2350m | 42 cm      | ca. 2 cm      |
| Vinadi 2730m           | 96 cm      | ca. 2 cm      |

| Windstation    | Lufttemperatur | Temperaturänderung 24h | Windrichtung | Windstärke | Böen 24h |
|----------------|----------------|------------------------|--------------|------------|----------|
| Kesch 3160m    | -21 °C         | -1 °C                  | NE           | 13 km/h    | 37 km/h  |
| Ofenpass 2951m | -              | -                      | -            | -          | -        |
| Vinadi 2920m   | -20 °C         | -1 °C                  | NW           | 9 km/h     | 19 km/h  |