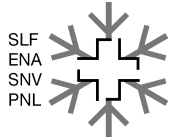


Regionales Lawinenbulletin für Südbünden

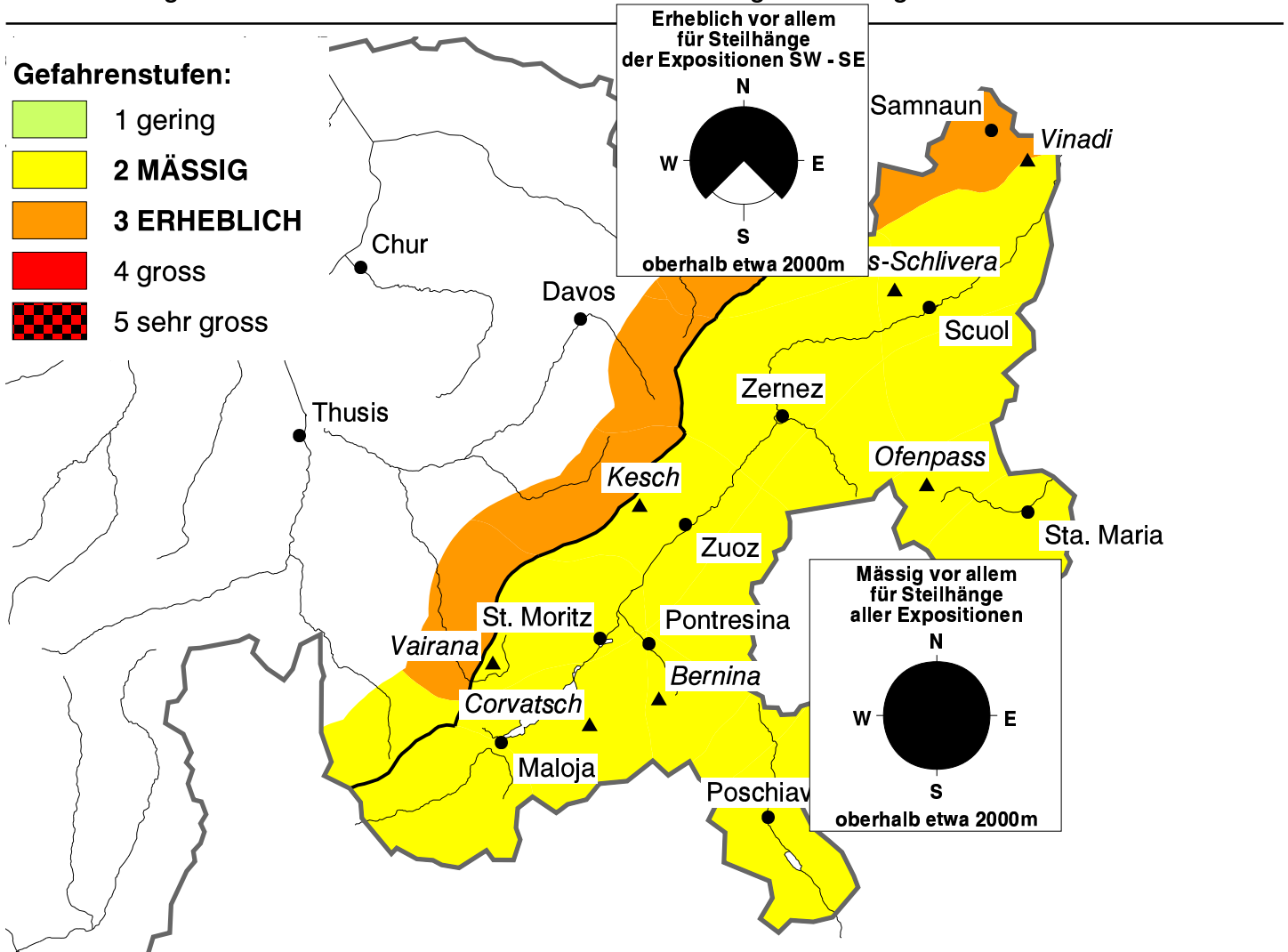
(Engadin, Bergell, Puschlav, Münstertal)

Bulletin Nr. 066 - Sonntag, 20. Februar 2005 (gültig von 08:00 h bis 17:00 h)



Auch bei mässiger Lawinengefahr vorsichtige Routenwahl nötig

Die Gefahrenstellen befinden sich v.a. in schneearmen Zonen sowie an Übergängen von wenig zu viel Schnee, z. Bsp. hinter Geländekanten am Übergang vom flacheren ins steilere Gelände oder unterhalb abgeblasener Kämme und Grate. Sehr steile Hänge vorsichtig und einzeln befahren.



Das Wetter heute auf dem Corvatsch auf 3306 müM.:

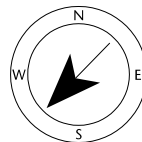
(Quelle: MeteoSchweiz)

Vormittag




Wind und Lufttemperatur am Mittag

mässiger Wind aus NE



-21 °C



Nachmittag



Aktuelle Schnee- und Wetterdaten von heute (06:00 h):

Schneestation	Schneehöhe	Neuschnee 24h
Vairana 2430m	108 cm	ca. 1 cm
Bernina 2620m	43 cm	0 cm
Kesch 2725m	128 cm	ca. 1 cm

Schneestation	Schneehöhe	Neuschnee 24h
Ofenpass 2360m	57 cm	ca. 1 cm
Naluns-Schlivera 2350m	40 cm	ca. 1 cm
Vinadi 2730m	93 cm	0 cm

Windstation	Lufttemperatur	Temperaturänderung 24h	Windrichtung	Windstärke	Böen 24h
Kesch 3160m	-20 °C	-5 °C	N	14 km/h	37 km/h
Ofenpass 2951m	-	-	-	-	-
Vinadi 2920m	-19 °C	-4 °C	NW	7 km/h	27 km/h