

# Regionales Lawinenbulletin für Südbünden

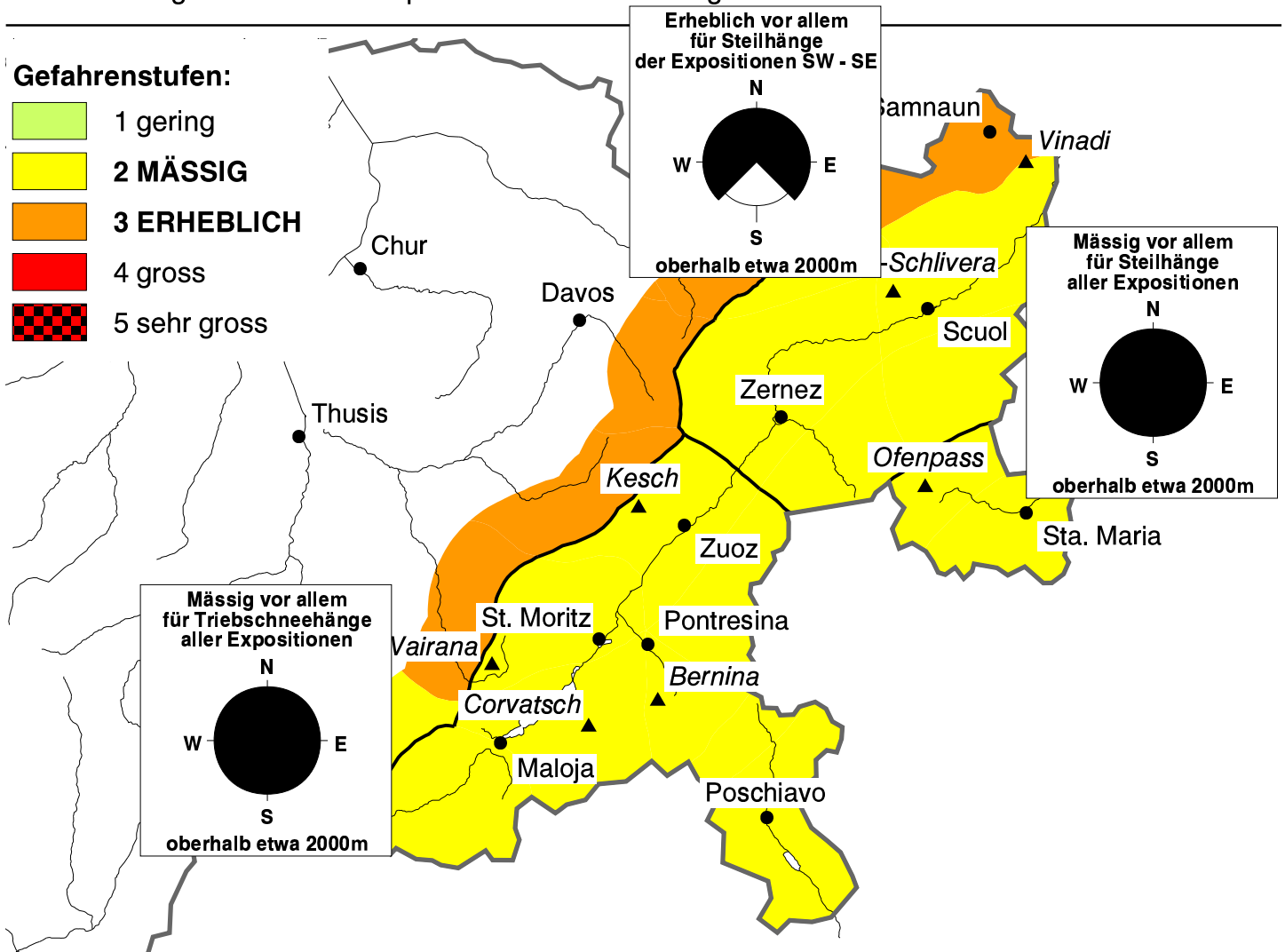
(Engadin, Bergell, Puschlav, Münstertal)

Bulletin Nr. 065 - Samstag, 19. Februar 2005 (gültig von 08:00 h bis 17:00 h)



## Grösstenteils mässige Lawinengefahr

Die Gefahrenstellen befinden sich v. a. an Übergängen von wenig zu viel Schnee, z. Bsp. hinter Geländekanten am Übergang in steile Rinnen und Mulden mit Triebsschnee. Im Steilgelände wird eine vorsichtige Routenwahl empfohlen. Sehr steile Hänge sollten einzeln befahren werden.



**Das Wetter heute auf dem Corvatsch auf 3306 müM.:**

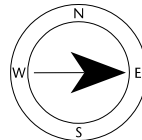
(Quelle: MeteoSchweiz)

Vormittag




Wind und Lufttemperatur am Mittag

mässiger Wind aus W



-17 °C



Nachmittag



### Aktuelle Schnee- und Wetterdaten von heute (07:00 h):

Schneestation	Schneehöhe	Neuschnee 24h
Vairana 2430m	107 cm	0 cm
Bernina 2620m	43 cm	0 cm
Kesch 2725m	127 cm	0 cm

Schneestation	Schneehöhe	Neuschnee 24h
Ofenpass 2360m	55 cm	0 cm
Naluns-Schlivera 2350m	39 cm	0 cm
Vinadi 2730m	94 cm	0 cm

Windstation	Lufttemperatur	Temperaturänderung 24h	Windrichtung	Windstärke	Böen 24h
Kesch 3160m	-15 °C	-1 °C	W	12 km/h	35 km/h
Ofenpass 2951m	-14 °C	-1 °C	NW	13 km/h	23 km/h
Vinadi 2920m	-15 °C	0 °C	NW	14 km/h	27 km/h