

# Regionales Lawinenbulletin für Südbünden

(Engadin, Bergell, Puschlav, Münstertal)

Bulletin Nr. 064 - Freitag, 18. Februar 2005 (gültig von 08:00 h bis 17:00 h)

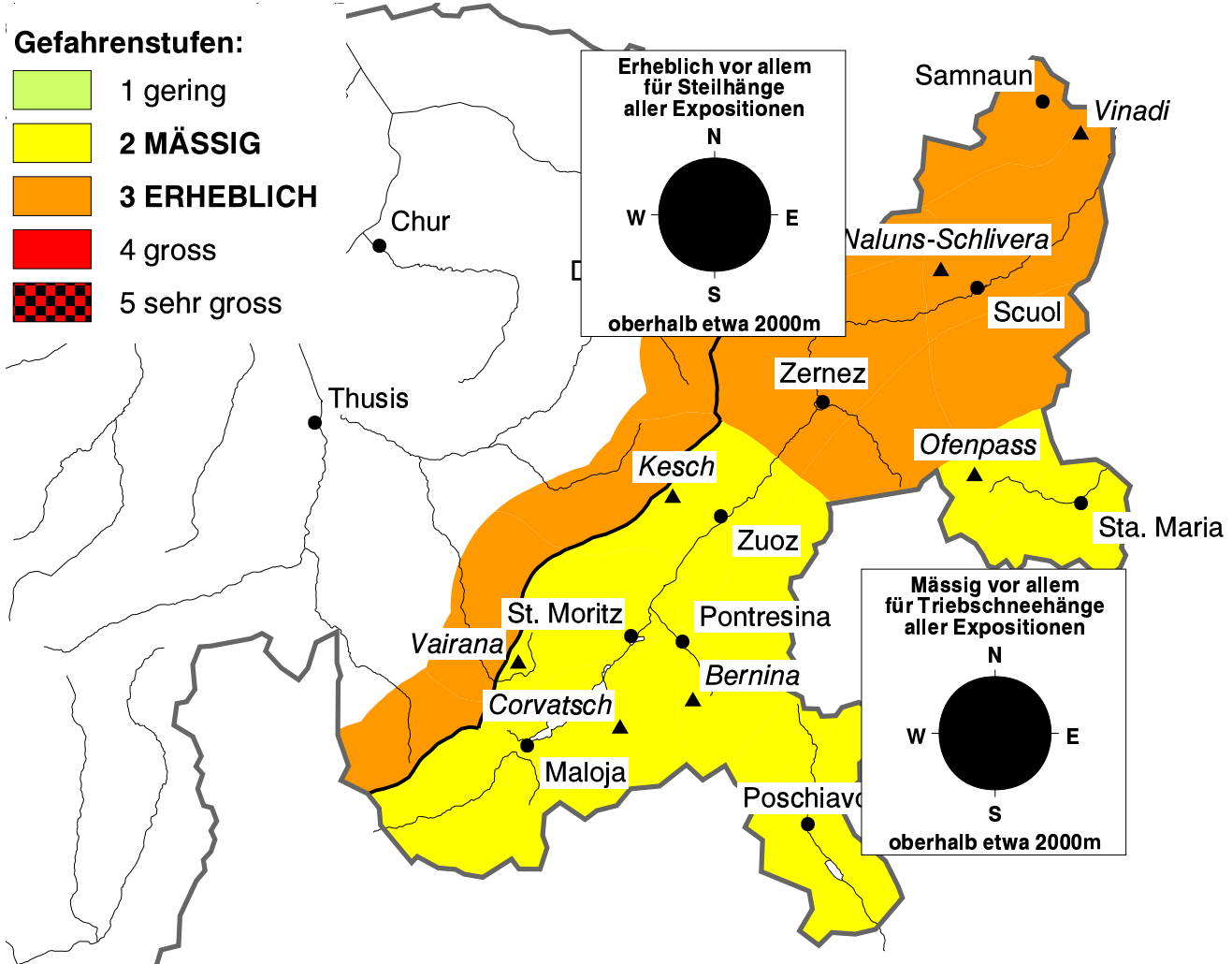


## Erhebliche und mässige Lawinengefahr

Viel Sonne in den Bergen. Im Engadin liegt wenig Schnee. Der Schneedeckenaufbau ist verbreitet noch ungünstig. Gefahrenstellen für Lawinen liegen vor allem in Rinnen, Mulden und anderen Geländevertiefungen mit Tribschnee. Diese Stellen sollten kritisch beurteilt werden.

### Gefahrenstufen:

- 1 gering
- 2 MÄSSIG
- 3 ERHEBLICH
- 4 gross
- 5 sehr gross



**Das Wetter heute auf dem Corvatsch auf 3306 müM.:**

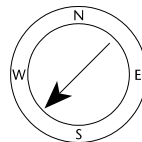
(Quelle: MeteoSchweiz)

Vormittag

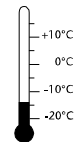


Wind und Lufttemperatur am Mittag

schwacher Wind aus NE



-14 °C



Nachmittag



### Aktuelle Schnee- und Wetterdaten von heute (07:00 h):

Schneestation	Schneehöhe	Neuschnee 24h
Vairana 2430m	108 cm	0 cm
Bernina 2620m	43 cm	0 cm
Kesch 2725m	129 cm	0 cm

Schneestation	Schneehöhe	Neuschnee 24h
Ofenpass 2360m	56 cm	0 cm
Naluns-Schlivera 2350m	38 cm	0 cm
Vinadi 2730m	95 cm	0 cm

Windstation	Lufttemperatur	Temperaturänderung 24h	Windrichtung	Windstärke	Böen 24h
Kesch 3160m	-14 °C	9 °C	NW	30 km/h	35 km/h
Ofenpass 2951m	-13 °C	3 °C	NW	14 km/h	35 km/h
Vinadi 2920m	-15 °C	1 °C	NW	11 km/h	41 km/h