

Regionales Lawinenbulletin für Südbünden

(Engadin, Bergell, Puschlav, Münstertal)

Bulletin Nr. 061 - Dienstag, 15. Februar 2005 (gültig von 08:00 h bis 17:00 h)

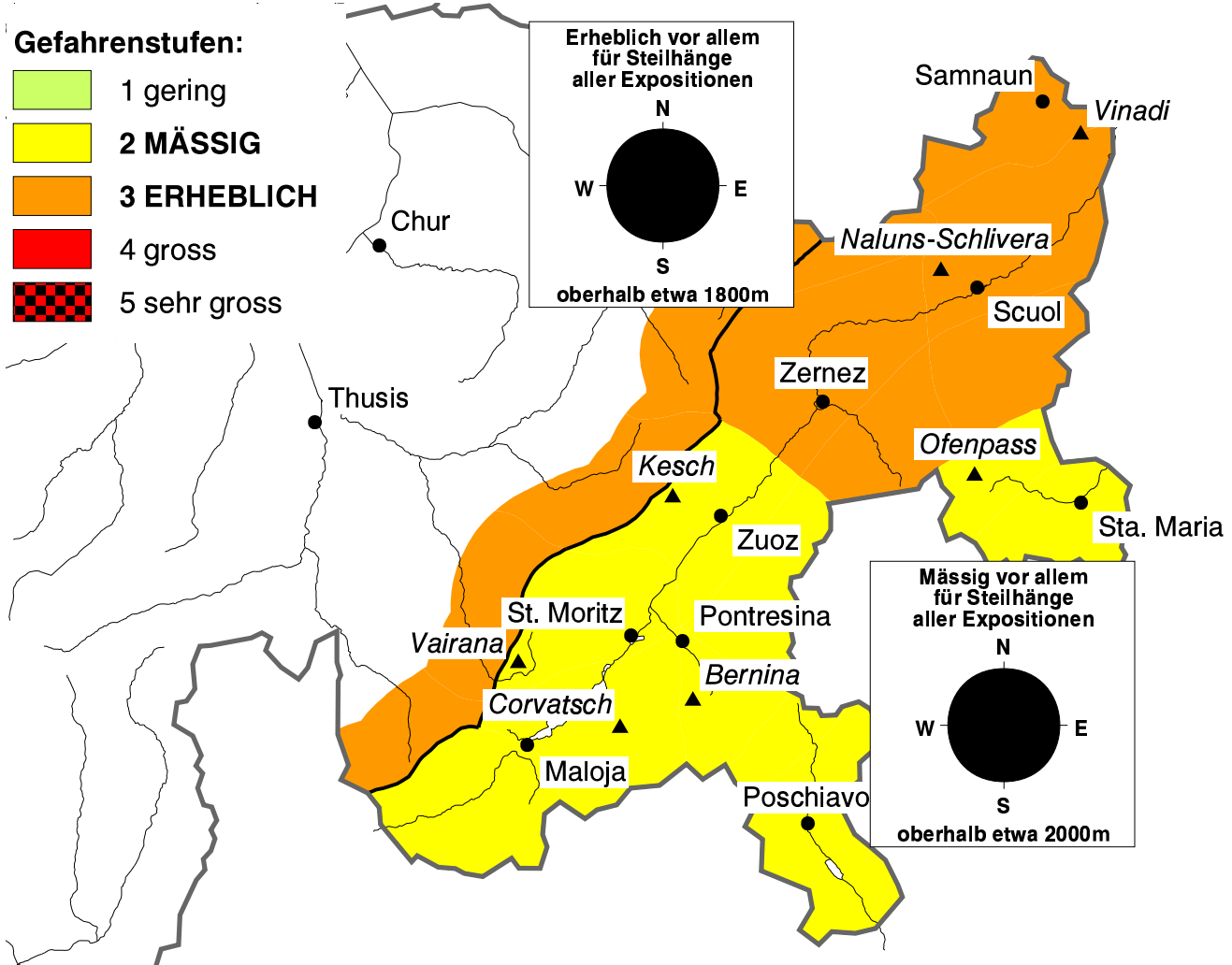


Erhebliche Lawinengefahr im Unterengadin

Im Engadin liegt wenig Schnee. Der Schneedeckenaufbau ist verbreitet schlecht. Gefahrenstellen für Lawinen liegen vor allem in Rinnen, Mulden und anderen Geländevertiefungen mit Tribschnee. Diese Stellen sollten kritisch beurteilt werden.

Gefahrenstufen:

- 1 gering
- 2 MÄSSIG
- 3 ERHEBLICH
- 4 gross
- 5 sehr gross



Das Wetter heute auf dem Corvatsch auf 3306 müM.:

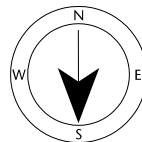
(Quelle: MeteoSchweiz)

Vormittag




Wind und Lufttemperatur am Mittag

mässiger Wind aus N



-20 °C



Nachmittag



Aktuelle Schnee- und Wetterdaten von heute (06:00 h):

Schneestation	Schneehöhe	Neuschnee 24h
Vairana 2430m	110 cm	ca. 10 cm
Bernina 2620m	44 cm	0 cm
Kesch 2725m	132 cm	0 cm

Schneestation	Schneehöhe	Neuschnee 24h
Ofenpass 2360m	57 cm	0 cm
Naluns-Schlivera 2350m	45 cm	ca. 5 cm
Vinadi 2730m	103 cm	0 cm

Windstation	Lufttemperatur	Temperaturänderung 24h	Windrichtung	Windstärke	Böen 24h
Kesch 3160m	-20 °C	1 °C	N	21 km/h	77 km/h
Ofenpass 2951m	-19 °C	1 °C	NW	18 km/h	62 km/h
Vinadi 2920m	-19 °C	0 °C	NW	14 km/h	45 km/h