

Regionales Lawinenbulletin für Südbünden

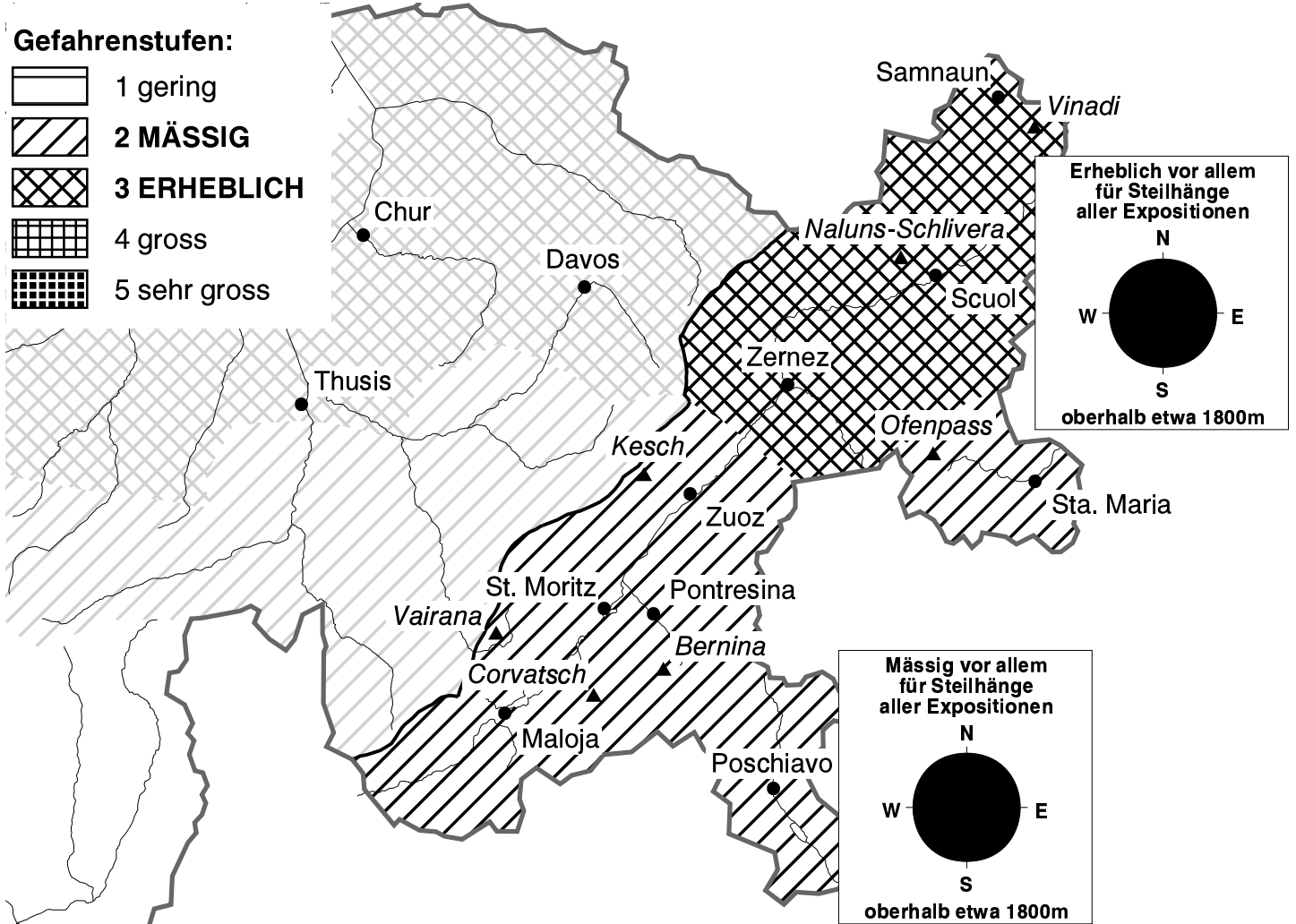
(Engadin, Bergell, Puschlav, Münstertal)

Bulletin Nr. 059 - Sonntag, 13. Februar 2005 (gültig von 08:00 h bis 17:00 h)



Gebietsweise erhebliche Lawinengefahr, Tendenz allgemein: steigend

Schneefälle, Schneeverfrachtungen. Die Tribschneeansammlungen sind mit der Altschneedecke verbreitet ungenügend verbunden. Leichter Anstieg der Lawinengefahr im Verlaufe des Tages. Abseits der Pisten ist Erfahrung in der Lawinengefahrenbeurteilung erforderlich.



Das Wetter heute auf dem Corvatsch auf 3306 müM.:

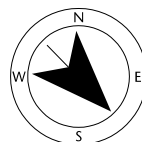
(Quelle: MeteoSchweiz)

Vormittag




Wind und Lufttemperatur am Mittag

starker Wind aus NW



-17 °C



Nachmittag



Aktuelle Schnee- und Wetterdaten von heute (07:00 h):

Schneestation	Schneehöhe	Neuschnee 24h
Vairana 2430m	101 cm	ca. 10 cm
Bernina 2620m	44 cm	ca. 10 cm
Kesch 2725m	131 cm	ca. 25 cm

Schneestation	Schneehöhe	Neuschnee 24h
Ofenpass 2360m	61 cm	ca. 15 cm
Naluns-Schlivera 2350m	49 cm	ca. 5 cm
Vinadi 2730m	103 cm	ca. 25 cm

Windstation	Lufttemperatur	Temperaturänderung 24h	Windrichtung	Windstärke	Böen 24h
Kesch 3160m	-15 °C	-10 °C	NW	30 km/h	74 km/h
Ofenpass 2951m	-14 °C	-9 °C	NW	53 km/h	116 km/h
Vinadi 2920m	-15 °C	-11 °C	NW	32 km/h	74 km/h