

# Regionales Lawinenbulletin für Südbünden

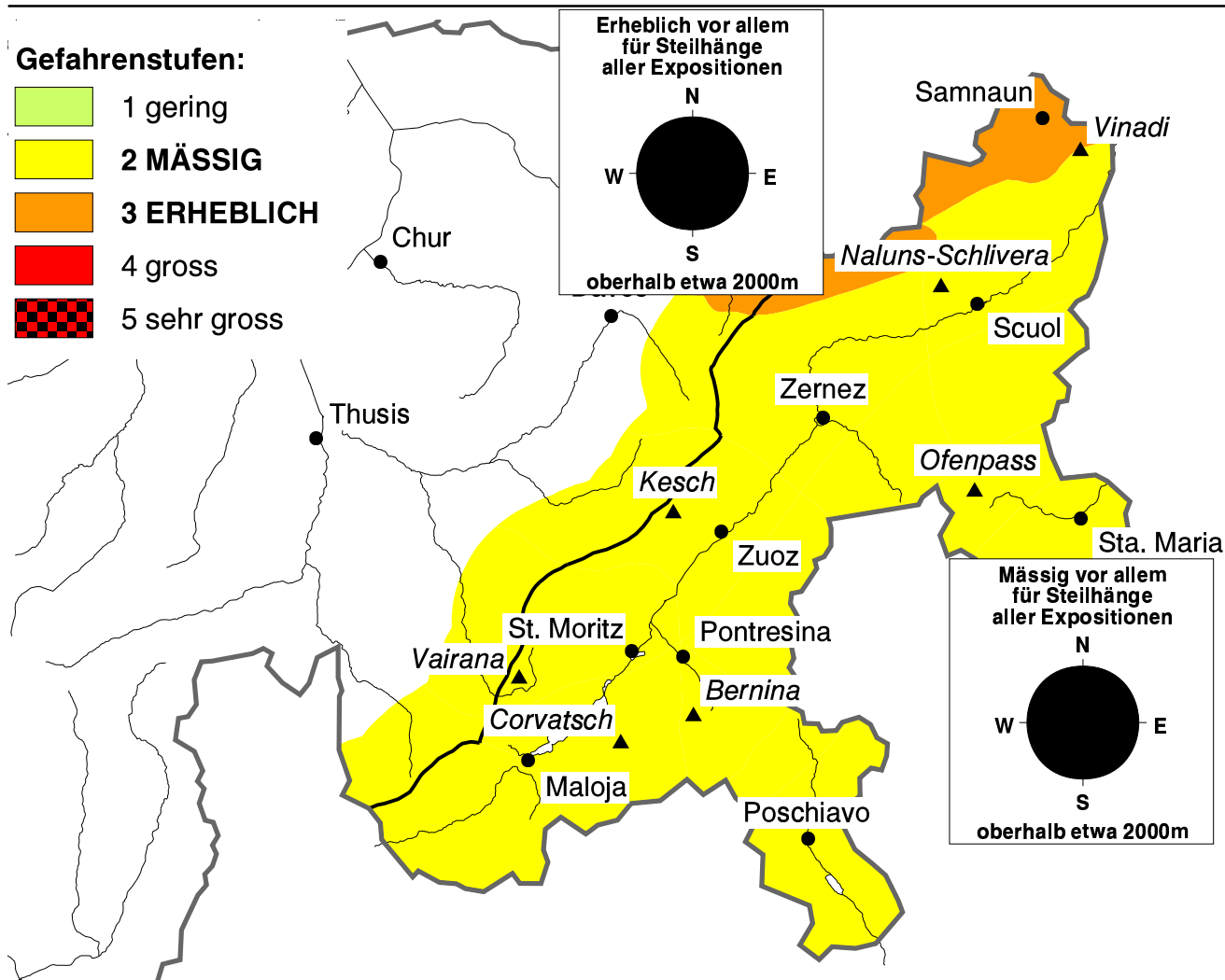
(Engadin, Bergell, Puschlav, Münstertal)

Bulletin Nr. 058 - Samstag, 12. Februar 2005 (gültig von 08:00 h bis 17:00 h)



## Erhebliche Lawinengefahr vom Silvrettagebiet bis ins Samnaun

Schneefälle, stürmische Winde. Die Verbindung der Neu- und Triebsschneeschichten zur Altschneedecke ist teilweise nur schwach. Die Gefahrenstellen sind schwierig zu erkennen. Lawinen können bis auf den Boden abgleiten. Der Regen erhöht die Gefahr von Nassschneelawinen.



**Das Wetter heute auf dem Corvatsch auf 3306 müM.:**

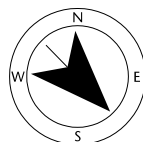
(Quelle: MeteoSchweiz)

Vormittag




Wind und Lufttemperatur am Mittag

starker Wind aus NW



-5 °C



Nachmittag



### Aktuelle Schnee- und Wetterdaten von heute (07:00 h):

Schneestation	Schneehöhe	Neuschnee 24h
Vairana 2430m	95 cm	0 cm
Bernina 2620m	40 cm	0 cm
Kesch 2725m	110 cm	ca. 5 cm

Schneestation	Schneehöhe	Neuschnee 24h
Ofenpass 2360m	48 cm	ca. 5 cm
Naluns-Schlivera 2350m	47 cm	ca. 10 cm
Vinadi 2730m	79 cm	ca. 10 cm

Windstation	Lufttemperatur	Temperaturänderung 24h	Windrichtung	Windstärke	Böen 24h
Kesch 3160m	-6 °C	4 °C	W	10 km/h	62 km/h
Ofenpass 2951m	-5 °C	4 °C	NW	30 km/h	80 km/h
Vinadi 2920m	-5 °C	4 °C	NW	14 km/h	39 km/h