

Regionales Lawinenbulletin für Südbünden

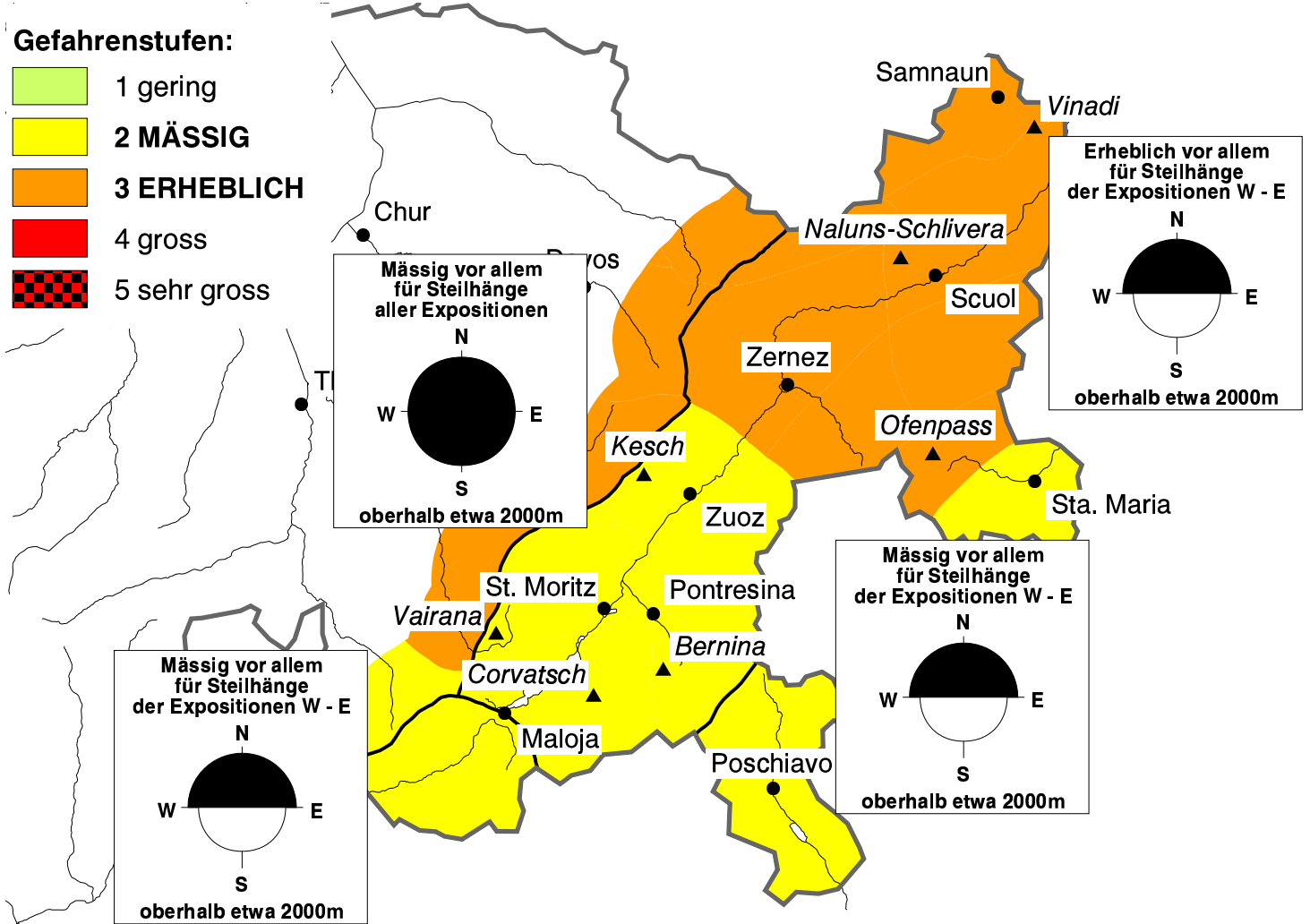
(Engadin, Bergell, Puschlav, Münstertal)

Bulletin Nr. 055 - Mittwoch, 9. Februar 2005 (gültig von 08:00 h bis 17:00 h)



Erhebliche Lawinengefahr im Unterengadin

Die Basisschicht der Schneedecke besteht vielerorts aus Schwimmschnee. Vor allem in sehr steilen, mit älteren Tribschneeeansammlungen gefüllten Rinnen und Mulden kann bereits durch das Gewicht einer Person eine Lawine ausgelöst werden. Gefährlich sind Übergänge von wenig zu viel Schnee.



Das Wetter heute auf dem Corvatsch auf 3306 müM.:

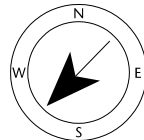
(Quelle: MeteoSchweiz)

Vormittag




Wind und Lufttemperatur am Mittag

mässiger Wind aus NE



-12 °C



Nachmittag



Aktuelle Schnee- und Wetterdaten von heute (07:00 h):

Schneestation	Schneehöhe	Neuschnee 24h
Vairana 2430m	96 cm	0 cm
Bernina 2620m	36 cm	0 cm
Kesch 2725m	107 cm	0 cm

Schneestation	Schneehöhe	Neuschnee 24h
Ofenpass 2360m	44 cm	0 cm
Naluns-Schlivera 2350m	35 cm	0 cm
Vinadi 2730m	62 cm	0 cm

Windstation	Lufttemperatur	Temperaturänderung 24h	Windrichtung	Windstärke	Böen 24h
Kesch 3160m	-16 °C	0 °C	N	13 km/h	31 km/h
Ofenpass 2951m	-13 °C	+1 °C	N	-	21 km/h
Vinadi 2920m	-14 °C	-1 °C	NE	0 km/h	15 km/h