

Regionales Lawinenbulletin für Südbünden

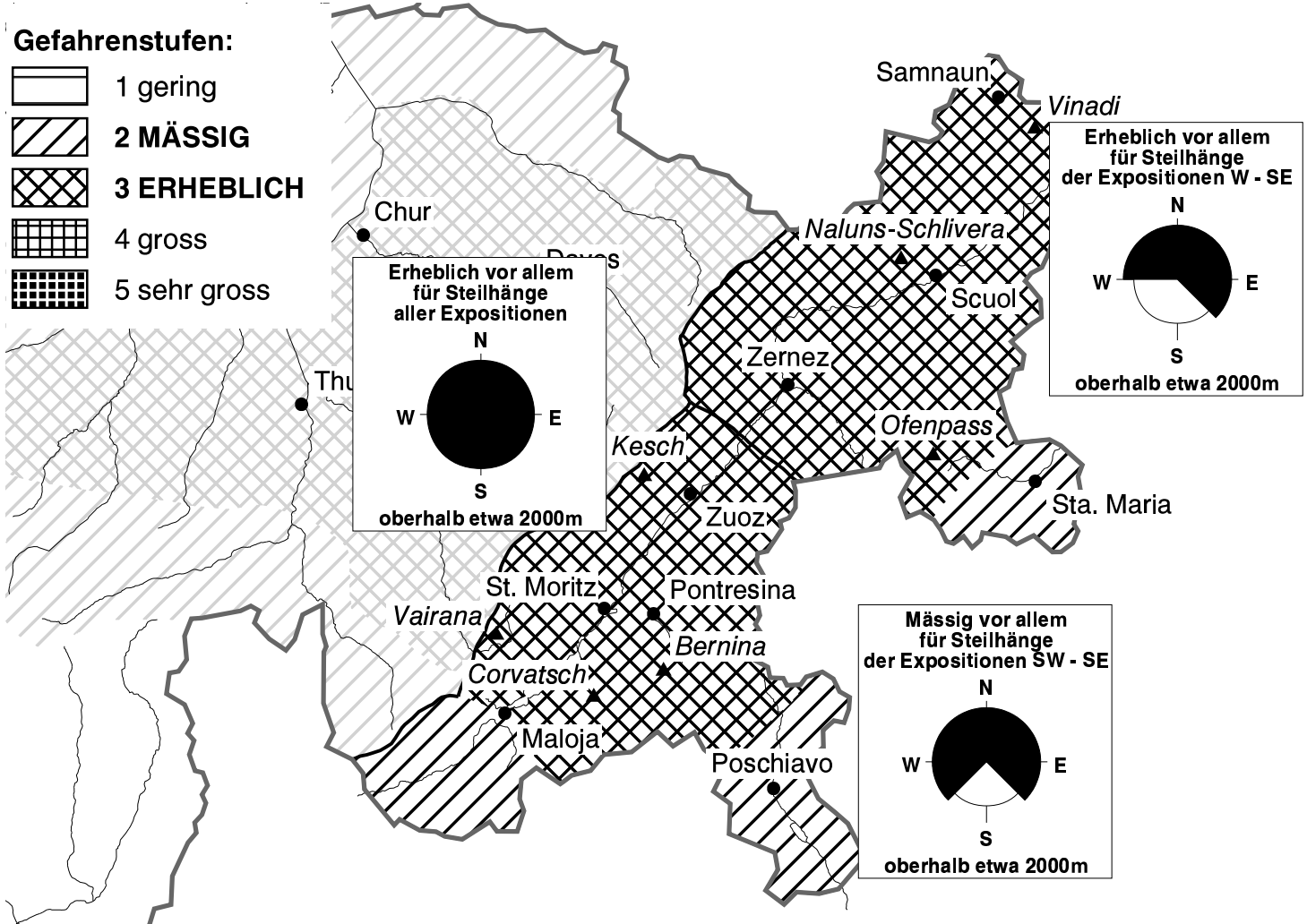
(Engadin, Bergell, Puschlav, Münstertal)

Bulletin Nr. 054 - Dienstag, 8. Februar 2005 (gültig von 08:00 h bis 17:00 h)



Verbreitet erhebliche Lawinengefahr

Hauptgefahr bilden ältere, kompakte Tribschneeansammlungen auf dem schwachen Schneedeckenfundament. Die Gefahrenstellen sind kaum erkennbar. Bereits Einzelpersonen können Lawinen auslösen. Kammnah liegen auch frische Tribschneetaschen. Ab Mittag steigt die Gefahr von Nassschneerutschen.



Das Wetter heute auf dem Corvatsch auf 3306 müM.:

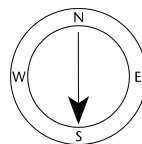
(Quelle: MeteoSchweiz)

Vormittag

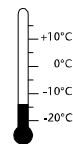


Wind und Lufttemperatur am Mittag

schwacher Wind aus N



-14 °C



Nachmittag



Aktuelle Schnee- und Wetterdaten von heute (06:00 h):

Schneestation	Schneehöhe	Neuschnee 24h
Vairana 2430m	98 cm	0 cm
Bernina 2620m	36 cm	0 cm
Kesch 2725m	108 cm	0 cm

Schneestation	Schneehöhe	Neuschnee 24h
Ofenpass 2360m	45 cm	0 cm
Naluns-Schliviera 2350m	36 cm	0 cm
Vinadi 2730m	62 cm	0 cm

Windstation	Lufttemperatur	Temperaturänderung 24h	Windrichtung	Windstärke	Böen 24h
Kesch 3160m	-15 °C	1 °C	SW	10 km/h	36 km/h
Ofenpass 2951m	-14 °C	1 °C	S	11 km/h	41 km/h
Vinadi 2920m	-13 °C	-1 °C	NW	6 km/h	36 km/h