

Regionales Lawinenbulletin für Südbünden

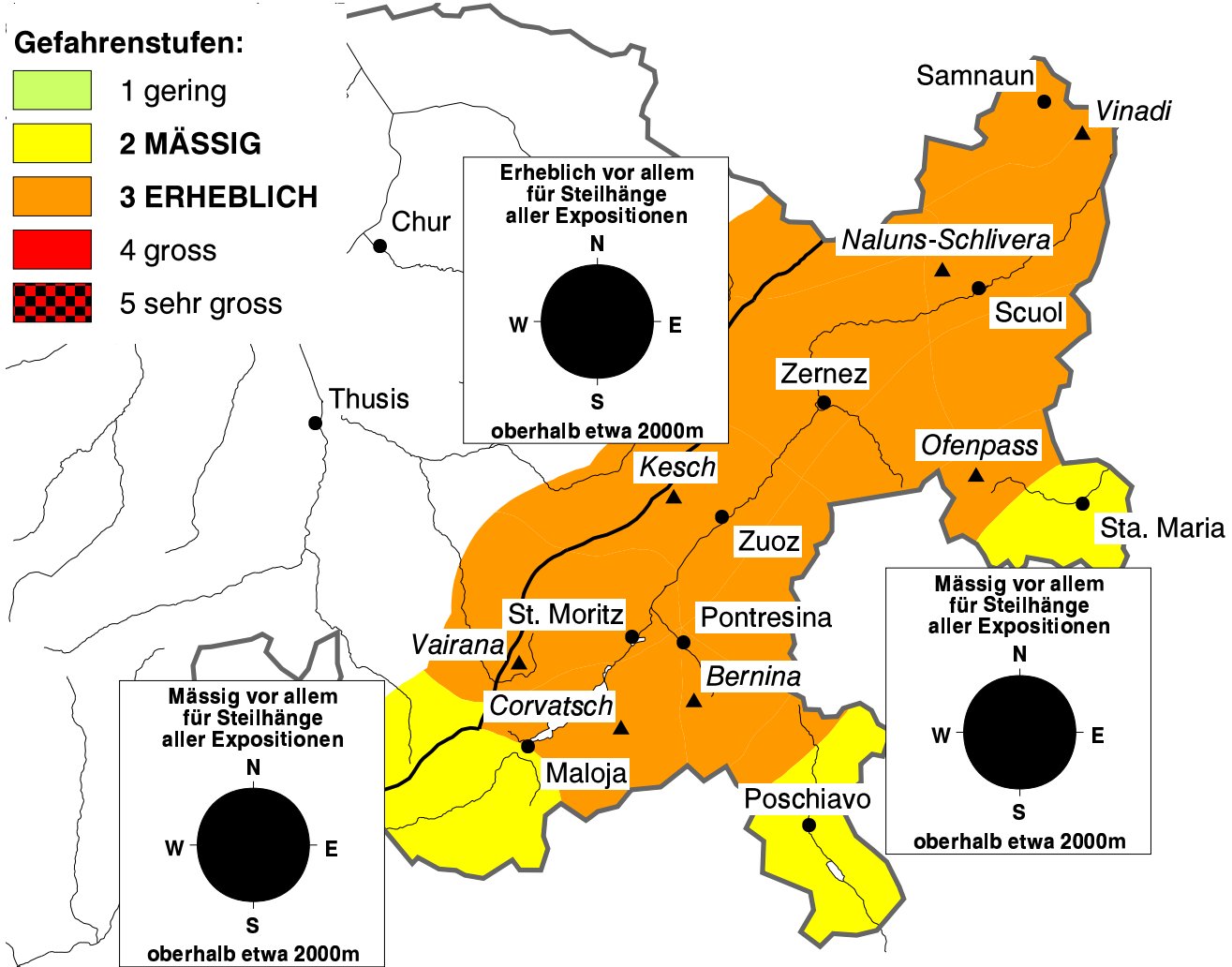
(Engadin, Bergell, Puschlav, Münstertal)

Bulletin Nr. 053 - Montag, 7. Februar 2005 (gültig von 08:00 h bis 17:00 h)



Verbreitet erhebliche Lawinengefahr

Hauptgefahr bilden ältere, kompakte Tribschneeansammlungen auf dem schwachen Schneedeckenfundament. Einzelpersonen können teils mittelgrosse Lawinen auslösen. Noch unbefahrene Schattenhänge sind am gefährlichsten. Mittags Anstieg der Nassschneelawinengefahr an steilen Sonnenhängen.



Das Wetter heute auf dem Corvatsch auf 3306 müM.:

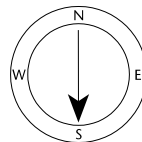
(Quelle: MeteoSchweiz)

Vormittag

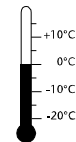


Wind und Lufttemperatur am Mittag

schwacher Wind aus N



0 °C



Nachmittag



Aktuelle Schnee- und Wetterdaten von heute (06:00 h):

Schneestation	Schneehöhe	Neuschnee 24h
Vairana 2430m	101 cm	0 cm
Bernina 2620m	34 cm	0 cm
Kesch 2725m	109 cm	0 cm

Schneestation	Schneehöhe	Neuschnee 24h
Ofenpass 2360m	-	0 cm
Naluns-Schlivera 2350m	36 cm	0 cm
Vinadi 2730m	63 cm	0 cm

Windstation	Lufttemperatur	Temperaturänderung 24h	Windrichtung	Windstärke	Böen 24h
Kesch 3160m	-16 °C	-4 °C	SW	16 km/h	24 km/h
Ofenpass 2951m	-	-	-	-	-
Vinadi 2920m	-12 °C	1 °C	SW	10 km/h	35 km/h