

Regionales Lawinenbulletin für Südbünden

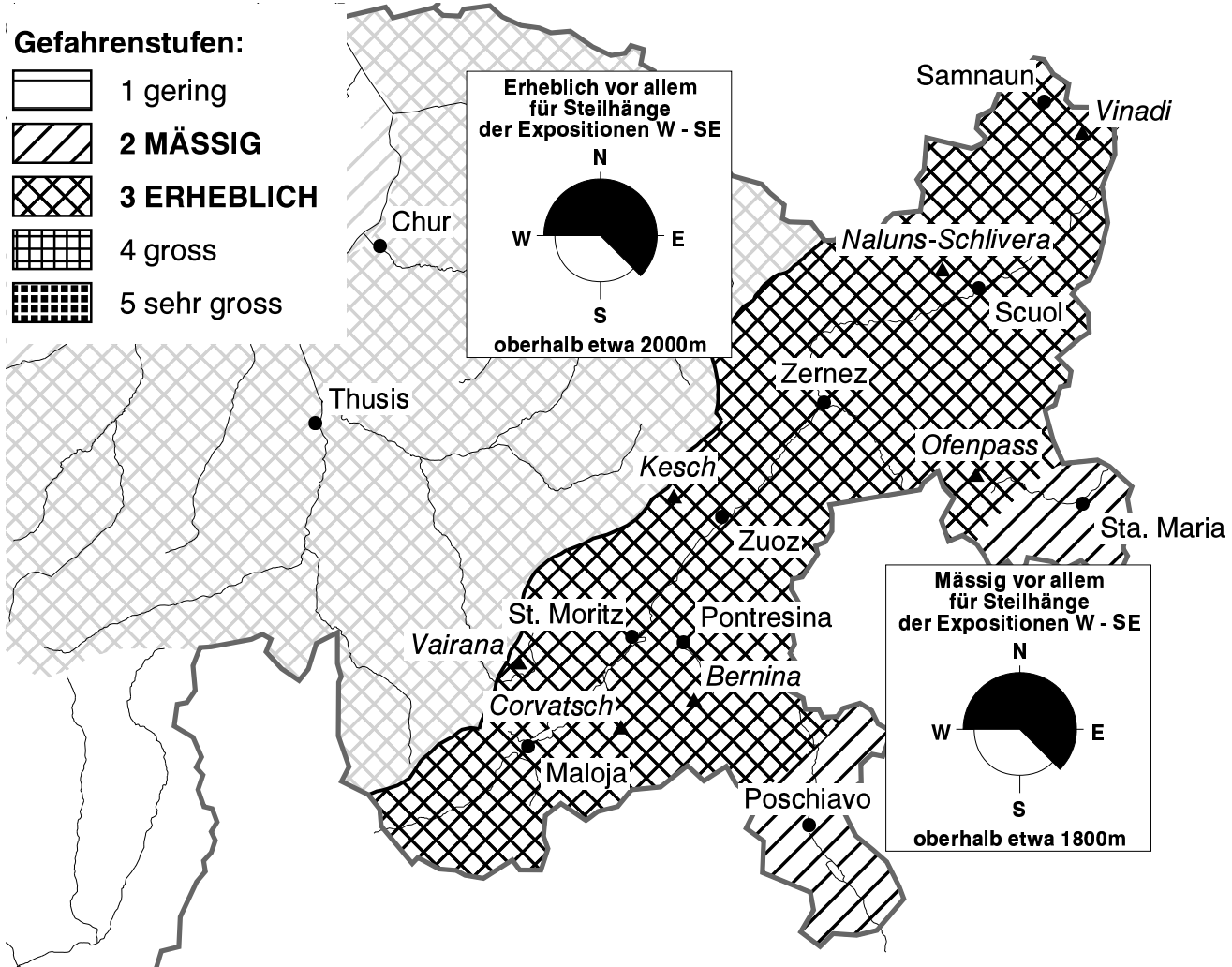
(Engadin, Bergell, Puschlav, Münstertal)

Bulletin Nr. 052 - Sonntag, 6. Februar 2005 (gültig von 08:00 h bis 17:00 h)



Verbreitet erhebliche Lawinengefahr

Hauptgefahr bilden ältere, kompakte Tribschneeansammlungen auf dem schwachen Schwimmschneefundament. Vor allem an Übergängen von wenig zu viel Schnee können Einzelpersonen Lawinen auslösen. Ab Mittag steigt die Nassschneelawinengefahr an. Erfahrung in der Beurteilung ist notwendig.



Das Wetter heute auf dem Corvatsch auf 3306 müM.:

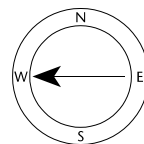
(Quelle: MeteoSchweiz)

Vormittag




Wind und Lufttemperatur am Mittag

schwacher Wind aus E



-11 °C



Nachmittag



Aktuelle Schnee- und Wetterdaten von heute (07:00 h):

Schneestation	Schneehöhe	Neuschnee 24h
Vairana 2430m	104 cm	0 cm
Bernina 2620m	35 cm	0 cm
Kesch 2725m	110 cm	0 cm

Schneestation	Schneehöhe	Neuschnee 24h
Ofenpass 2360m	44 cm	0 cm
Naluns-Schlivera 2350m	34 cm	0 cm
Vinadi 2730m	64 cm	0 cm

Windstation	Lufttemperatur	Temperaturänderung 24h	Windrichtung	Windstärke	Böen 24h
Kesch 3160m	-12 °C	-2 °C	N	6 km/h	33 km/h
Ofenpass 2951m	-12 °C	-2 °C	NW	20 km/h	35 km/h
Vinadi 2920m	-13 °C	-3 °C	N	4 km/h	28 km/h