

Regionales Lawinenbulletin für Südbünden

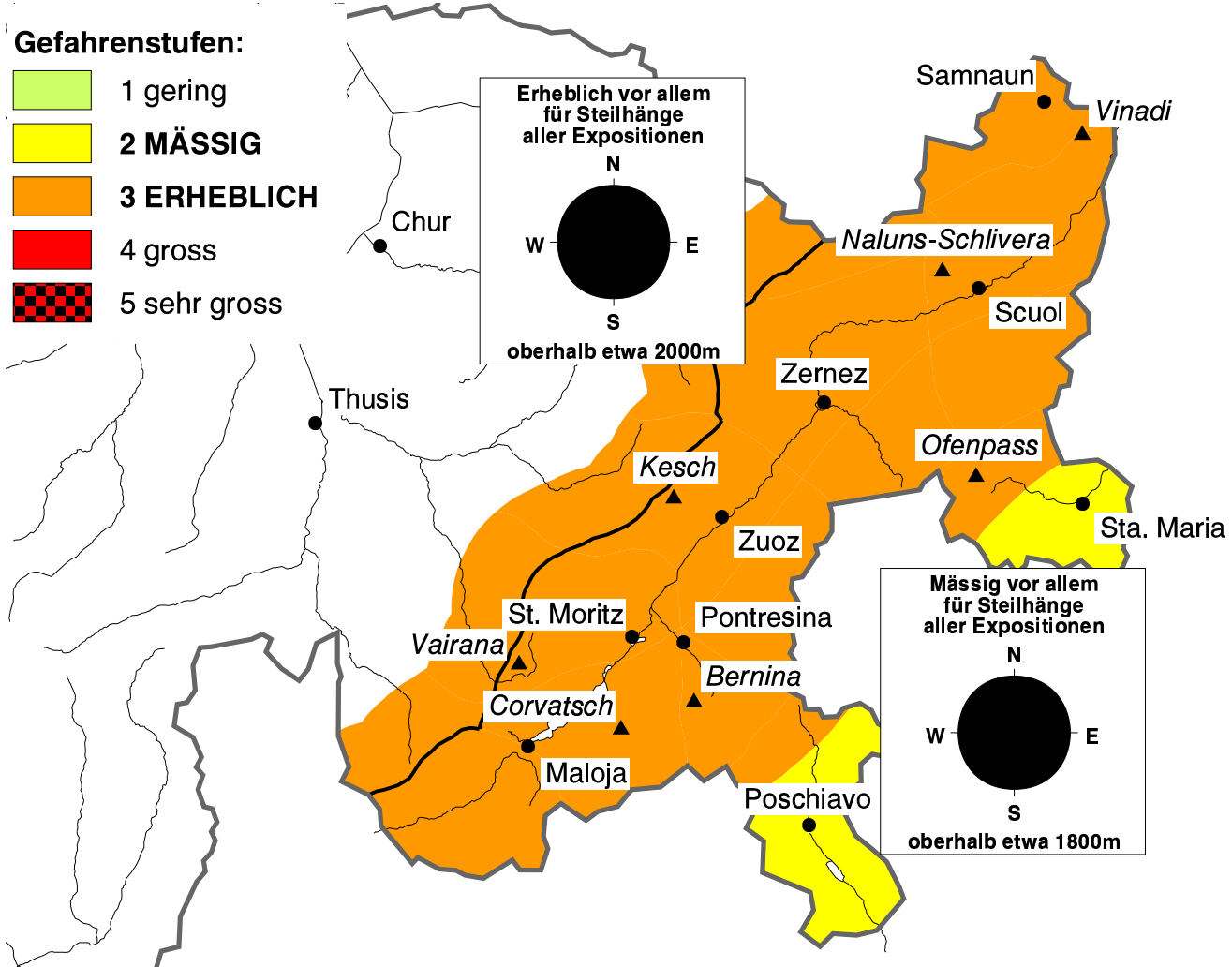
(Engadin, Bergell, Puschlav, Münstertal)

Bulletin Nr. 050 - Freitag, 4. Februar 2005 (gültig von 08:00 h bis 17:00 h)



Verbreitet erhebliche Lawinengefahr

Die Hauptgefahr geht von den Schneeverfrachtungen der letzten Tage aus. Vor allem an Stellen mit hart gepressten Tribschneeansammlungen und an Übergängen von wenig zu viel Schnee können Lawinen durch Einzelpersonen ausgelöst werden. Erfahrung in der Beurteilung vor Ort ist notwendig.



Das Wetter heute auf dem Corvatsch auf 3306 müM.:

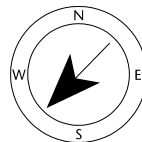
(Quelle: MeteoSchweiz)

Vormittag




Wind und Lufttemperatur am Mittag

mässiger Wind aus NE



-11 °C



Nachmittag



Aktuelle Schnee- und Wetterdaten von heute (06:00 h):

| Schneestation | Schneehöhe | Neuschnee 24h |
|---------------|------------|---------------|
| Vairana 2430m | 110 cm | 0 cm |
| Bernina 2620m | 35 cm | 0 cm |
| Kesch 2725m | 116 cm | 0 cm |

| Schneestation | Schneehöhe | Neuschnee 24h |
|------------------------|------------|---------------|
| Ofenpass 2360m | 45 cm | 0 cm |
| Naluns-Schlivera 2350m | 37 cm | 0 cm |
| Vinadi 2730m | 67 cm | 0 cm |

| Windstation | Lufttemperatur | Temperaturänderung 24h | Windrichtung | Windstärke | Böen 24h |
|----------------|----------------|------------------------|--------------|------------|----------|
| Kesch 3160m | -11 °C | 5 °C | N | 33 km/h | 78 km/h |
| Ofenpass 2951m | - | - | - | - | - |
| Vinadi 2920m | -13 °C | 2 °C | NW | 14 km/h | 40 km/h |