

# Regionales Lawinenbulletin für Südbünden

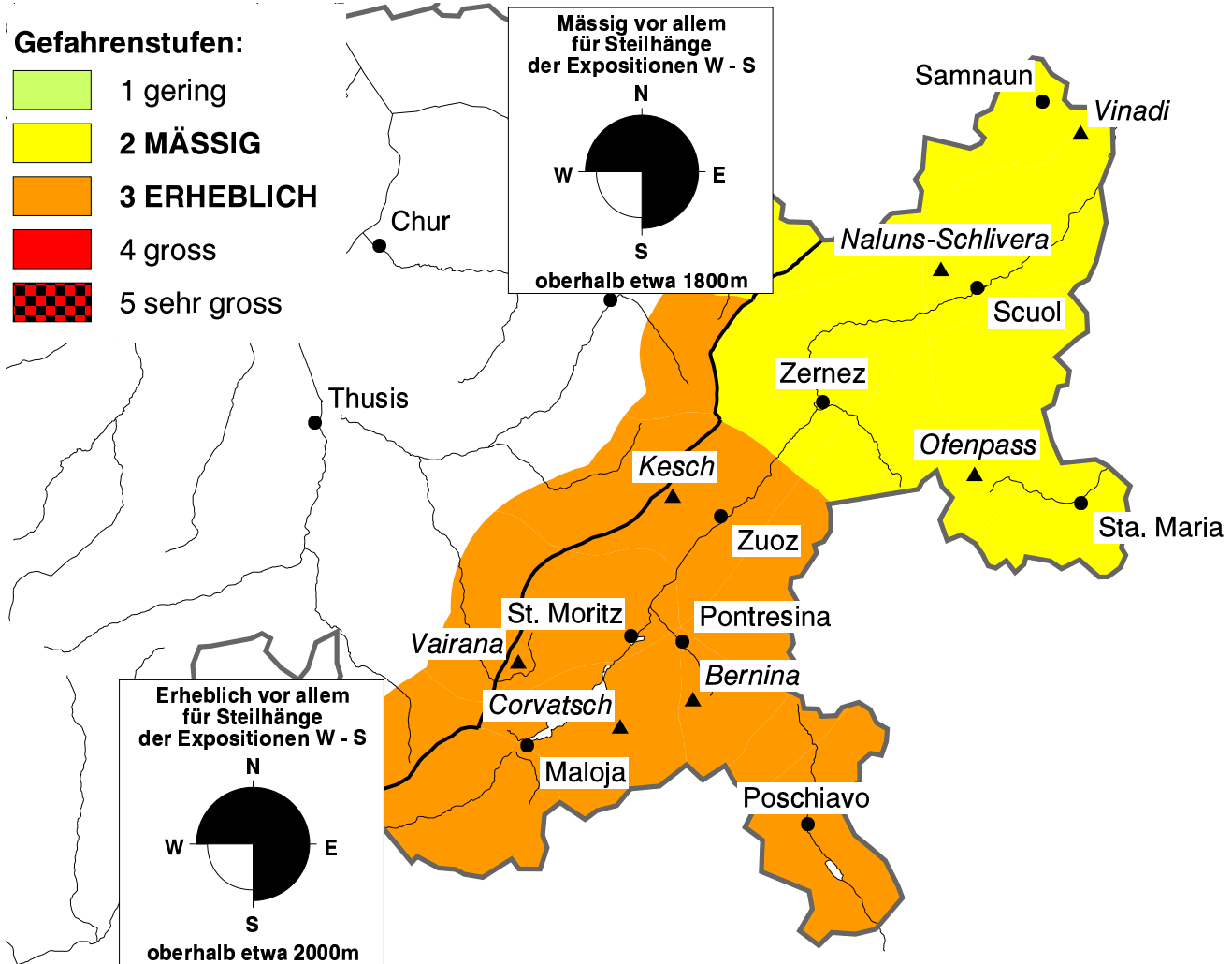
(Engadin, Bergell, Puschlav, Münstertal)

Bulletin Nr. 017 - Sonntag, 2. Januar 2005 (gültig von 08:00 h bis 17:00 h)



## Im Oberengadin erhebliche, im Unterengadin mässige Lawinengefahr

Die Gefahr geht vom störanfälligen Triebsschnee und dem schwachen Schneedeckenfundament aus. Gefahrenstellen befinden sich v.a. in sehr steilen, schattigen mit Triebsschnee beladenen Rinnen und Mulden. Potentielle Lawinen sind im schneeärmeren Unterengadin kleiner als im Oberengadin.



**Das Wetter heute auf dem Corvatsch auf 3306 müM.:**

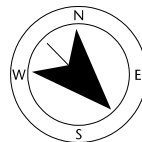
(Quelle: MeteoSchweiz)

Vormittag




Wind und Lufttemperatur am Mittag

starker Wind aus NW



-14 °C



Nachmittag



### Aktuelle Schnee- und Wetterdaten von heute (06:00 h):

| Schneestation | Schneehöhe | Neuschnee 24h |
|---------------|------------|---------------|
| Vairana 2430m | 50 cm      | 0 cm          |
| Bernina 2620m | 29 cm      | 0 cm          |
| Kesch 2725m   | 60 cm      | 0 cm          |

| Schneestation          | Schneehöhe | Neuschnee 24h |
|------------------------|------------|---------------|
| Ofenpass 2360m         | 41 cm      | 0 cm          |
| Naluns-Schlivera 2350m | 22 cm      | 0 cm          |
| Vinadi 2730m           | 39 cm      | 0 cm          |

| Windstation    | Lufttemperatur | Temperaturänderung 24h | Windrichtung | Windstärke | Böen 24h |
|----------------|----------------|------------------------|--------------|------------|----------|
| Kesch 3160m    | -7 °C          | 3 °C                   | W            | 25 km/h    | 64 km/h  |
| Ofenpass 2951m | -7 °C          | 1 °C                   | NW           | 30 km/h    | 76 km/h  |
| Vinadi 2920m   | -6 °C          | 2 °C                   | NW           | 26 km/h    | 41 km/h  |