

Regionales Lawinenbulletin für Südbünden

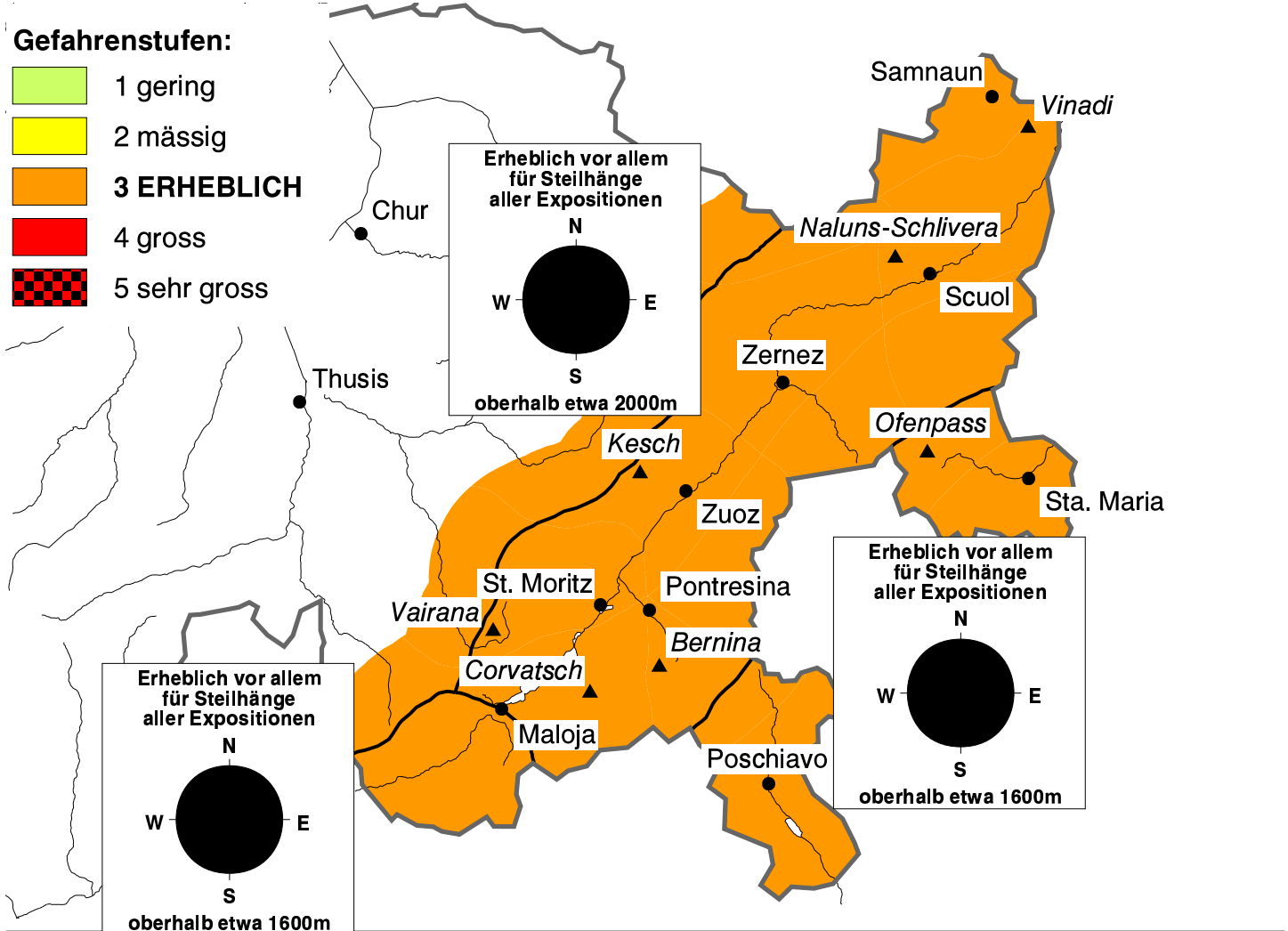
(Engadin, Bergell, Puschlav, Münstertal)

Bulletin Nr. 014 - Donnerstag, 30. Dezember 2004 (gültig von 08:00 h bis 17:00 h)



Erhebliche Lawinengefahr

Die Gefahr geht vom auslösefreudigen Triebschnee und dem darunterliegenden schwachen Schneedeckenfundament aus. Gefahrenstellen sind oft schwer erkennbar, weshalb Vorsicht + Zurückhaltung empfohlen ist. Potentielle Lawinen sind im schneeärmeren Unterengadin kleiner als im Oberengadin.



Das Wetter heute auf dem Corvatsch auf 3306 müM.:

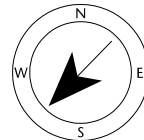
(Quelle: MeteoSchweiz)

Vormittag




Wind und Lufttemperatur am Mittag

mässiger Wind aus NE



-10 °C



Nachmittag



Aktuelle Schnee- und Wetterdaten von heute (06:00 h):

Schneestation	Schneehöhe	Neuschnee 24h
Vairana 2430m	54 cm	ca. 2 cm
Bernina 2620m	35 cm	0 cm
Kesch 2725m	67 cm	0 cm

Schneestation	Schneehöhe	Neuschnee 24h
Ofenpass 2360m	43 cm	0 cm
Naluns-Schlivera 2350m	20 cm	0 cm
Vinadi 2730m	47 cm	ca. 5 cm

Windstation	Lufttemperatur	Temperaturänderung 24h	Windrichtung	Windstärke	Böen 24h
Kesch 3160m	-15 °C	3 °C	NE	10 km/h	62 km/h
Ofenpass 2951m	-14 °C	2 °C	NE	18 km/h	39 km/h
Vinadi 2920m	-15 °C	1 °C	N	7 km/h	28 km/h