

Regionales Lawinenbulletin für Südbünden

(Engadin, Bergell, Puschlav, Münstertal)

Bulletin Nr. 001 - Freitag, 17. Dezember 2004 (gültig von 08:00 h bis 17:00 h)

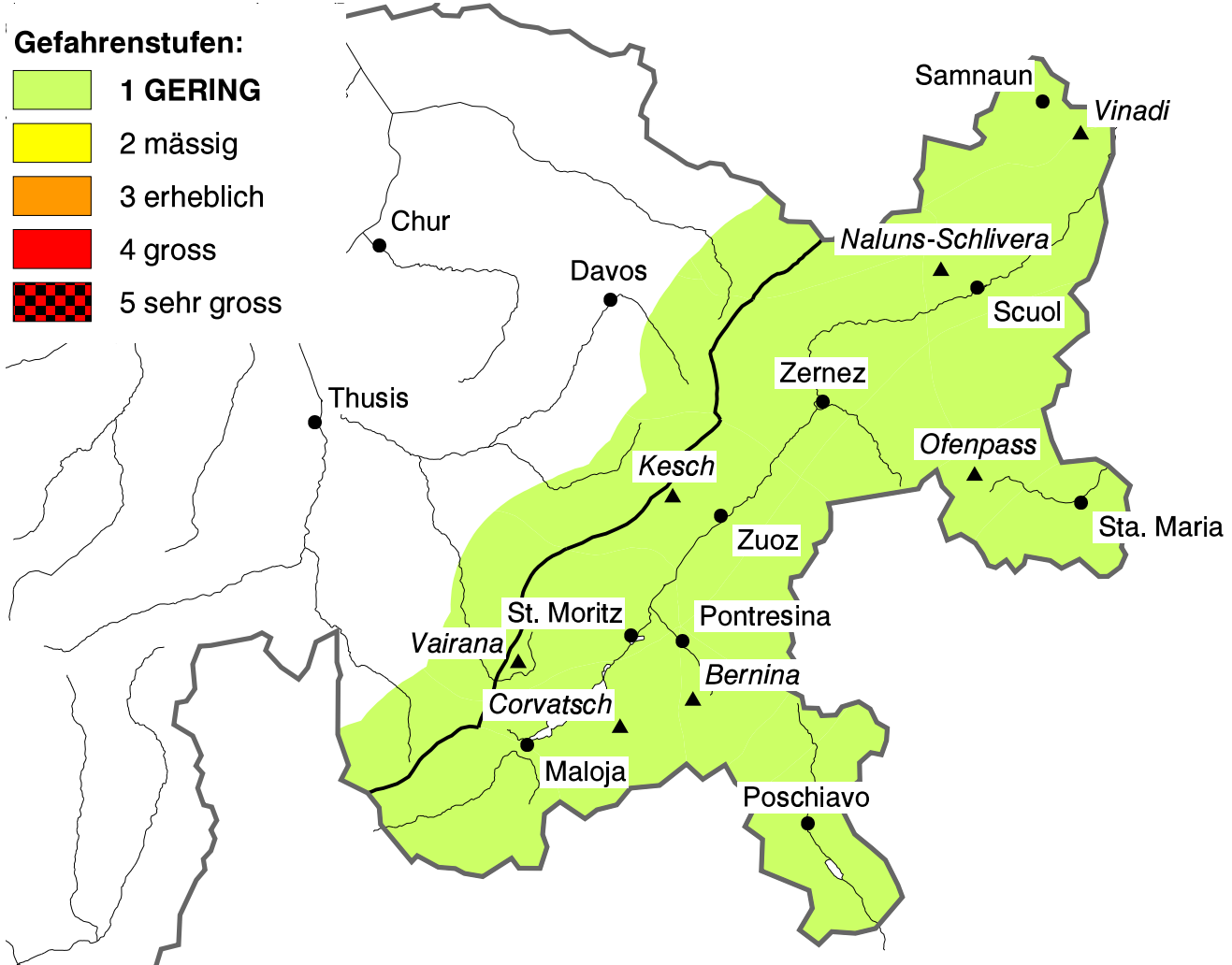


Anstieg der Lawinengefahr im Tagesverlauf

Mit auffrischendem Wind bilden sich Tribschneeansammlungen auf einer wenig verfestigten Altschneedecke. Diese können leicht als meist kleine Lawinen ausgelöst werden. Durch herausragende Felsen ist jedoch die Verletzungsgefahr erhöht. Die Lawinengefahr steigt im Tagesverlauf an.

Gefahrenstufen:

-  1 GERING
-  2 mässig
-  3 erheblich
-  4 gross
-  5 sehr gross



Das Wetter heute auf dem Corvatsch auf 3306 müM.:

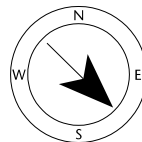
(Quelle: MeteoSchweiz)

Vormittag




Wind und Lufttemperatur am Mittag

mässiger Wind aus NW



-11 °C



Nachmittag



Aktuelle Schnee- und Wetterdaten von heute (07:00 h):

Schneestation	Schneehöhe	Neuschnee 24h
Vairana 2430m	28 cm	ca. 5 cm
Bernina 2620m	12 cm	ca. 5 cm
Kesch 2725m	44 cm	ca. 5 cm

Schneestation	Schneehöhe	Neuschnee 24h
Ofenpass 2360m	25 cm	ca. 5 cm
Naluns-Schlivera 2350m	15 cm	ca. 5 cm
Vinadi 2730m	24 cm	ca. 5 cm

Windstation	Lufttemperatur	Temperaturänderung 24h	Windrichtung	Windstärke	Böen 24h
Kesch 3160m	-	-	-	-	39 km/h
Ofenpass 2951m	-	-	-	-	52 km/h
Vinadi 2920m	-	-	-	-	46 km/h