

Regionales Lawinenbulletin für Südbünden

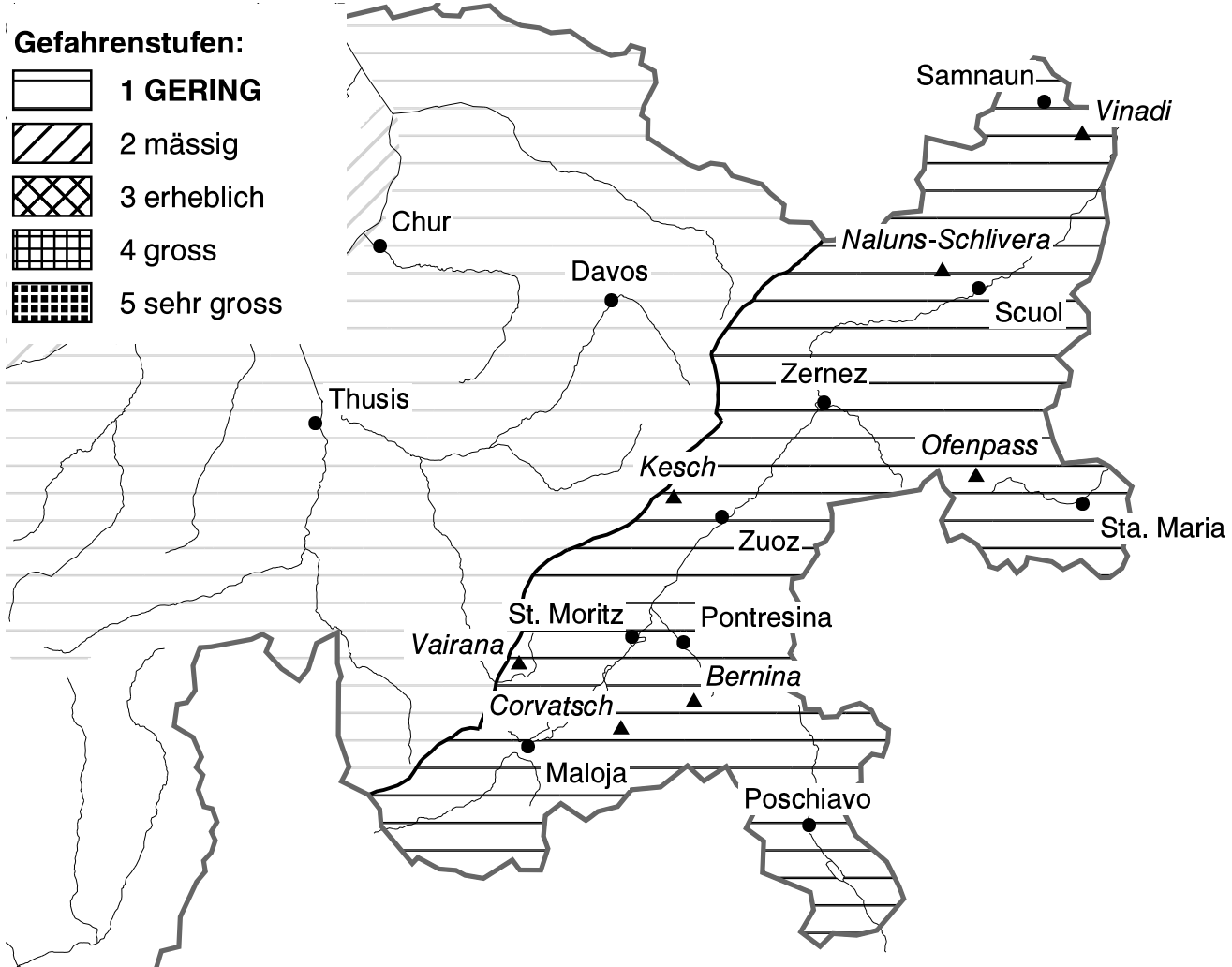
(Engadin, Bergell, Puschlav, Münstertal)

Bulletin Nr. 001 - Freitag, 17. Dezember 2004 (gültig von 08:00 h bis 17:00 h)



Anstieg der Lawinengefahr im Tagesverlauf

Mit auffrischendem Wind bilden sich Tribschneeansammlungen auf einer wenig verfestigten Altschneedecke. Diese können leicht als meist kleine Lawinen ausgelöst werden. Durch herausragende Felsen ist jedoch die Verletzungsgefahr erhöht. Die Lawinengefahr steigt im Tagesverlauf an.



Das Wetter heute auf dem Corvatsch auf 3306 müM.:

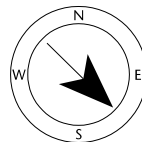
(Quelle: MeteoSchweiz)

Vormittag




Wind und Lufttemperatur am Mittag

mässiger Wind aus NW



-11 °C



Nachmittag



Aktuelle Schnee- und Wetterdaten von heute (07:00 h):

| Schneestation | Schneehöhe | Neuschnee 24h |
|---------------|------------|---------------|
| Vairana 2430m | 28 cm | ca. 5 cm |
| Bernina 2620m | 12 cm | ca. 5 cm |
| Kesch 2725m | 44 cm | ca. 5 cm |

| Schneestation | Schneehöhe | Neuschnee 24h |
|------------------------|------------|---------------|
| Ofenpass 2360m | 25 cm | ca. 5 cm |
| Naluns-Schlivera 2350m | 15 cm | ca. 5 cm |
| Vinadi 2730m | 24 cm | ca. 5 cm |

| Windstation | Lufttemperatur | Temperaturänderung 24h | Windrichtung | Windstärke | Böen 24h |
|----------------|----------------|------------------------|--------------|------------|----------|
| Kesch 3160m | - | - | - | - | 39 km/h |
| Ofenpass 2951m | - | - | - | - | 52 km/h |
| Vinadi 2920m | - | - | - | - | 46 km/h |