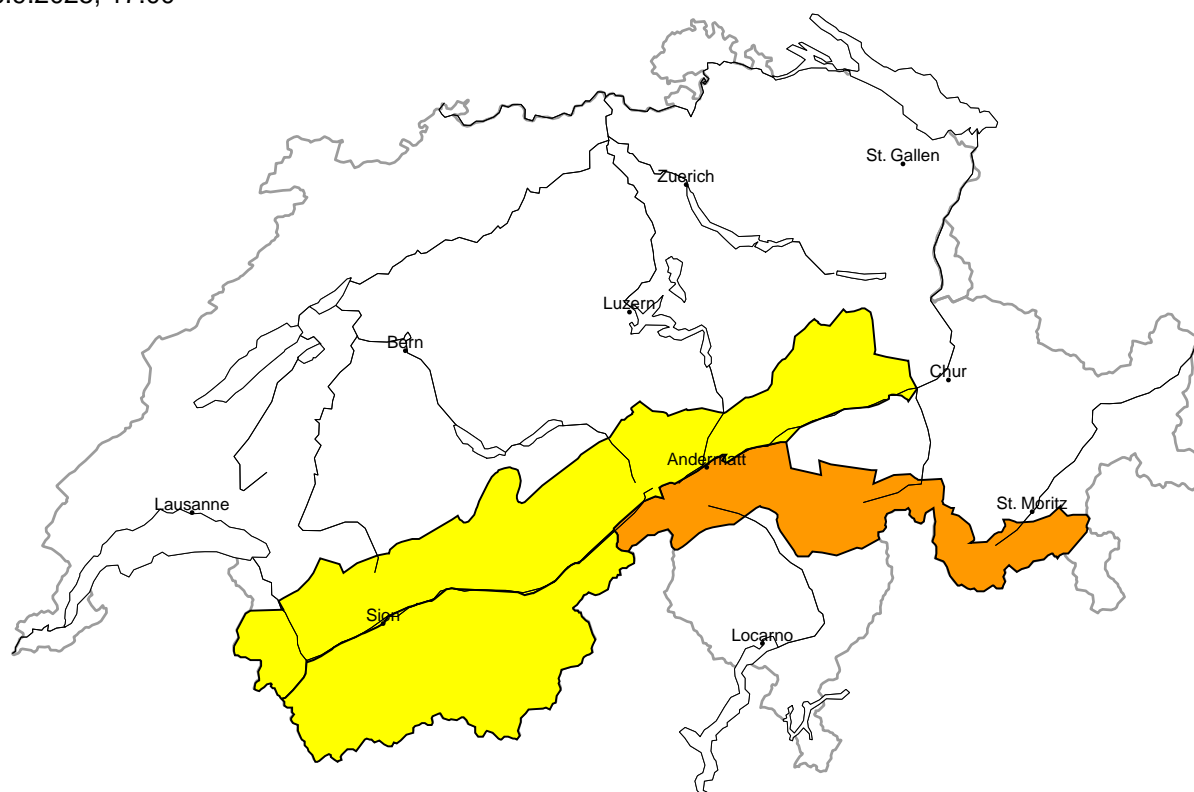


Danger d'avalanche

actualisé le 26.9.2025, 17:00



région A

Marqué (3-)



Neige soufflée

Endroits dangereux



Description des dangers

Jusqu'à samedi il tombera au-dessus d'environ 2300 m en général de 20 à 40 cm de neige. Des accumulations de neige soufflée susceptibles d'être déclenchées se forment avec le vent de sud partiellement modéré surtout à proximité des crêtes, dans les combes et couloirs ainsi qu'en altitude. Celles-ci peuvent être déclenchées facilement. Des avalanches sont généralement de taille moyenne.

Les randonnées demandent de l'expérience dans l'évaluation du danger d'avalanche et un choix prudent des itinéraires.

Degrés de danger



1 faible



2 limité



3 marqué



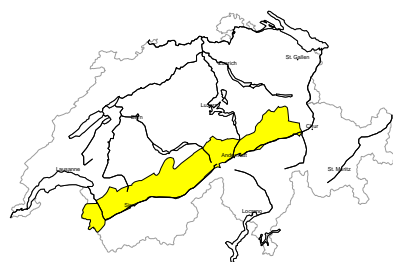
4 fort



5 très fort

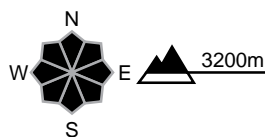
région B

Limité (2=)



Neige soufflée

Endroits dangereux

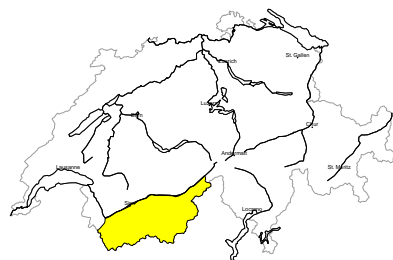


Description des dangers

Jusqu'à samedi il tombera au-dessus d'environ 2200 m en général de 10 à 20 cm de neige. Des accumulations de neige soufflée en partie fragiles se forment avec le vent de sud partiellement modéré surtout à proximité des crêtes, dans les combes et couloirs ainsi qu'en altitude. Celles-ci peuvent par endroits être déclenchées par des personnes. Des avalanches peuvent atteindre une taille moyenne. Les randonnées demandent un choix prudent des itinéraires.

région C

Limité (2=)



Neige soufflée

Endroits dangereux



Description des dangers

Jusqu'à samedi il tombera au-dessus d'environ 2200 m en général de 5 à 10 cm de neige. Des accumulations de neige soufflée en partie fragiles se forment avec le vent de sud partiellement modéré surtout à proximité des crêtes, dans les combes et couloirs ainsi qu'en altitude. Celles-ci peuvent par endroits être déclenchées par des personnes. Des avalanches peuvent atteindre une taille moyenne. Les randonnées demandent un choix prudent des itinéraires.



Manteau neigeux et météo

actualisé le 26.9.2025, 17:00

Manteau neigeux

Les importantes quantités de neige fraîche tombées cette semaine se déposent et se consolident de plus en plus.

Depuis le début des précipitations le dimanche 21 septembre jusqu'au vendredi après-midi 26 septembre, les cumuls de neige fraîche au-dessus de 3500 m étaient les suivants :

- du Monte Rosa jusqu'à la région du Simplon : 90 à 180 cm
- ailleurs, sur la crête principale des Alpes valaisannes, dans la région de l'Aletsch et dans le massif du Bernina : 40 à 80 cm

Par ailleurs, au-dessus de 3000 m :

- sur la crête nord des alpes à l'ouest de la région de l'Aletsch : 20 à 40 cm
- sur la crête nord des alpes à l'est de la région de l'Aletsch : 40 à 80 cm
- sur la partie central la crête principale des Alpes : 50 à 90 cm
- dans l'Engadine : 20 à 40 cm

En général, au-dessus de 3000 m, l'épaisseur de neige augmente nettement avec l'altitude.

Des couches faibles sont particulièrement à prévoir dans les couches de neige fraîche et dans les couches de neige transportées par le vent.

Tendance

Dimanche et lundi, le temps sera généralement ensoleillé. La limite du zéro degré montera vers 3000 m. Le vent soufflera faible à modéré de secteur nord.

Le danger d'avalanches diminuera lentement. En haute montagne, les conditions resteront toutefois hivernales au cours des prochains jours. Sur les pentes très raides, des coulées et avalanches de neige meuble humide sont attendues surtout dimanche sous l'effet de l'ensoleillement. En plus du danger d'ensevelissement, le risque d'entraînement et de chute doit être pris en compte.