

# Regionales Lawinenbulletin für die Zentralschweiz

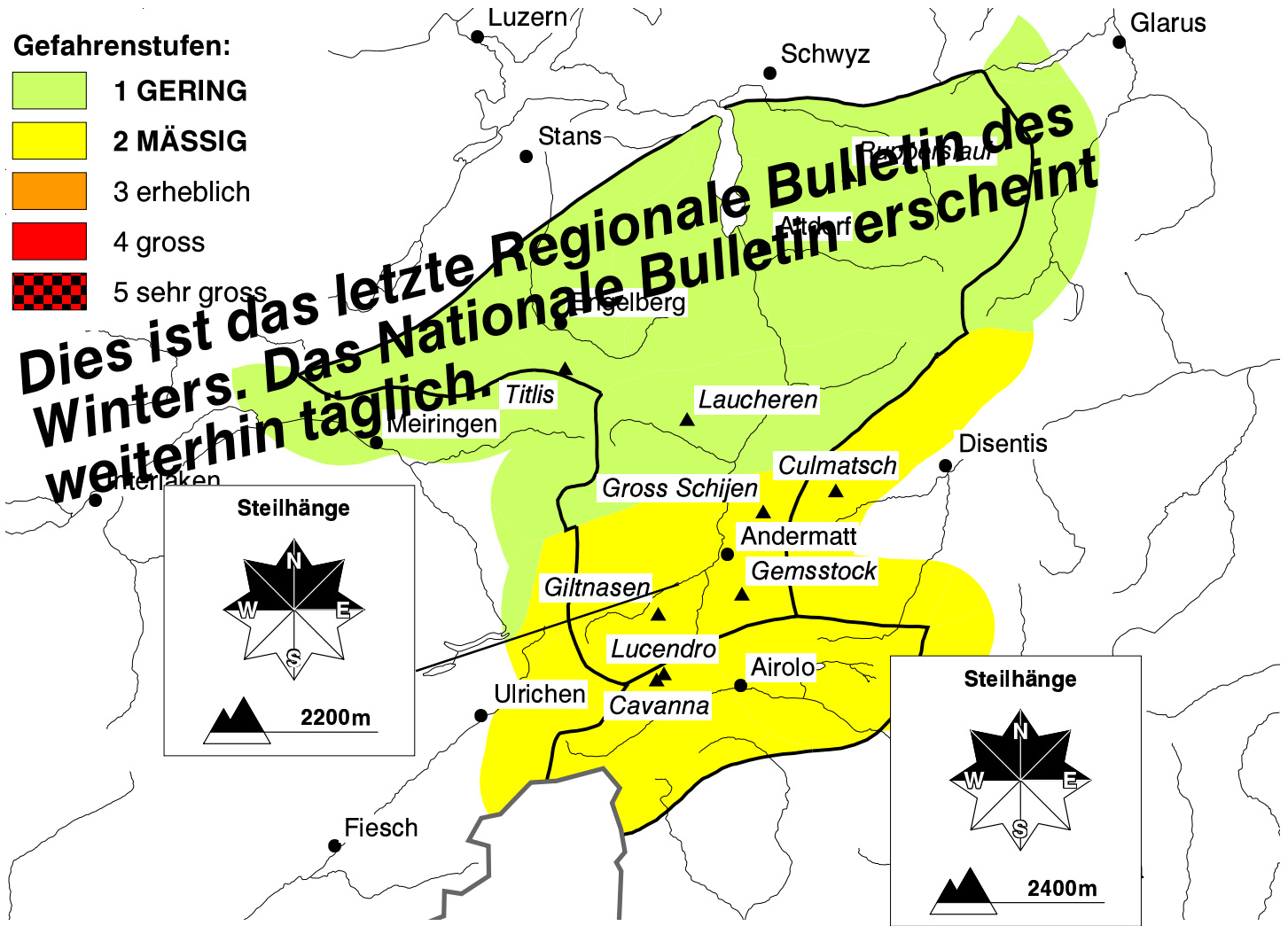
(Engelbergertal, Urner Alpen, Gotthardgebiet)

Bulletin Nr. 133 - Sonntag, 11. April 2010 (gültig von 08:00 h bis 17:00 h)




## Mehrheitlich günstige Lawinensituation

Lawinen können vor allem mit einer grossen Zusatzbelastung ausgelöst werden, dies vor allem im Gotthardgebiet. Besonders an sehr steilen nordexponierten Hängen werden Entlastungsabstände empfohlen. Dank Abkühlung und Bewölkung ist kaum mit Nassschneelawinen zu rechnen.



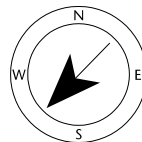
**Das Wetter heute auf dem Gemsstock auf 2961 müM.:**  
(Quelle: MeteoSchweiz)

Vormittag




Wind und Lufttemperatur am Mittag

mässiger Wind aus NE



-12 °C



Nachmittag



### Aktuelle Schnee- und Wetterdaten von heute (07:00 h):

Schneestation	Schneehöhe	Neuschnee 24h
Rupperslauri 2083m	236 cm	0 cm
Titlis 2140m	128 cm	0 cm
Laucheren 2210m	133 cm	0 cm

Schneestation	Schneehöhe	Neuschnee 24h
Culmatsch 2270m	113 cm	0 cm
Giltnasen 2170m	71 cm	0 cm
Cavanna 2450m	237 cm	0 cm

Windstation	Lufttemperatur	Temperaturänderung 24h	Windrichtung	Windstärke	Böen 24h
Titlis 3040m	-12 °C	-7 °C	NW	12 km/h	46 km/h
Gross Schijen 2785m	-9 °C	-6 °C	NW	2 km/h	44 km/h
Lucendro 2962m	-11 °C	-7 °C	N	13 km/h	40 km/h