

Regionales Lawinenbulletin für Nord- und Mittelbünden

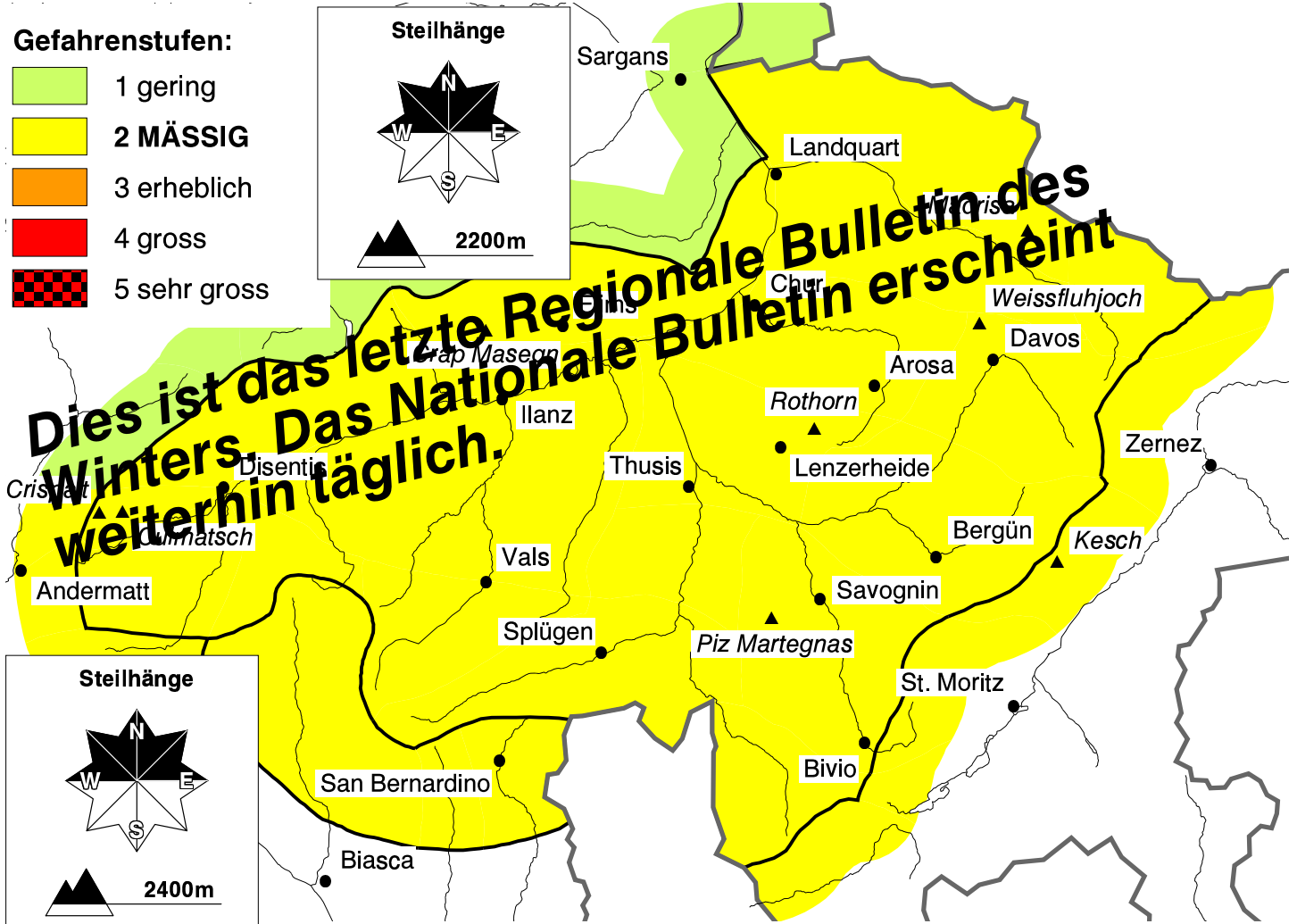
(inkl. Bleniotal, oberes Calancatal und oberes Misox)

Bulletin Nr. 130 - Sonntag, 11. April 2010 (gültig von 08:00 h bis 17:00 h)



Mässige Lawinengefahr

Lawinen können vor allem mit einer grossen Zusatzbelastung ausgelöst werden, dies besonders an sehr steilen Nordhängen. V.a. in den inneralpinen Gebieten können Lawinen auch in den Altschnee reissen und mittlere Grösse annehmen. Dank Abkühlung kaum Nassschneelawinen.



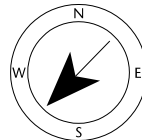
Das Wetter heute auf dem Parpaner Rothorn auf 2860 müM.:
(Quelle: MeteoSchweiz)

Vormittag




Wind und Lufttemperatur am Mittag

mässiger Wind aus NE



-12 °C



Nachmittag



Aktuelle Schnee- und Wetterdaten von heute (07:00 h):

Schneestation	Schneehöhe	Neuschnee 24h
Madrisa 2140m	139 cm	0 cm
Weissfluhjoch 2540m	183 cm	0 cm
Crap Masegn 2330m	174 cm	0 cm

Schneestation	Schneehöhe	Neuschnee 24h
Culmatsch 2270m	113 cm	0 cm
Kesch 2725m	180 cm	0 cm
Piz Martegnas 2430m	138 cm	0 cm

Windstation	Lufttemperatur	Temperaturänderung 24h	Windrichtung	Windstärke	Böen 24h
Weissfluhjoch 2693m	-9 °C	-6 °C	N	25 km/h	59 km/h
Crispalt 3028m	-11 °C	-8 °C	N	9 km/h	51 km/h
Piz Martegnas 2670m	-8 °C	-3 °C	N	28 km/h	52 km/h