

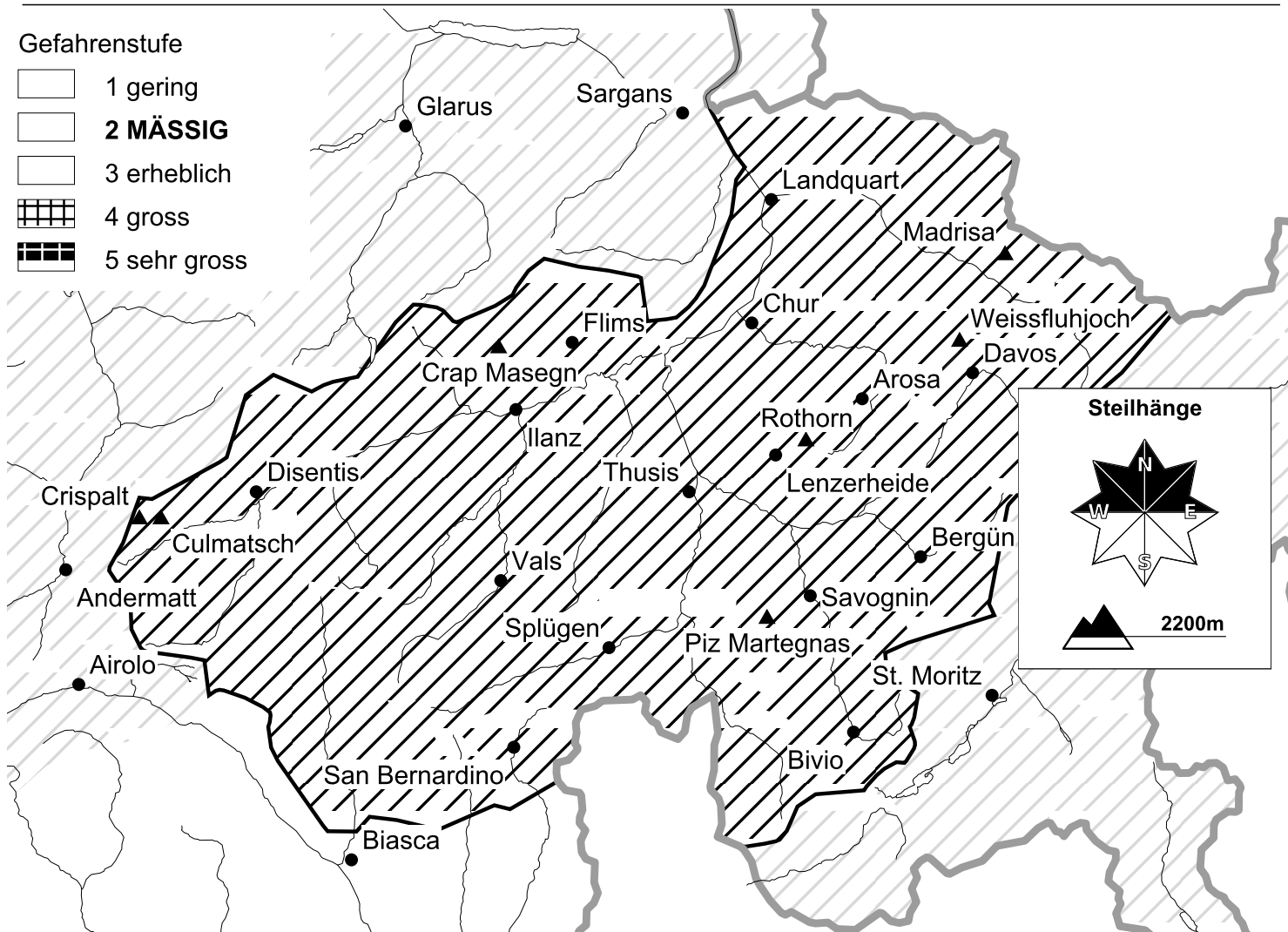
Regionales Lawinenbulletin für Nord- und Mittelbünden

(inkl. Bleniotal, oberes Calancatal und oberes Misox)
 Sonntag, 15. April 2012 (gültig von 08:00 h bis 17:00 h)



Mässige Lawinengefahr

FrISCHE TriebSchneeansammlungen sind lokal vorhanden und sollten gemieden werden. Zudem können Personen auch etwas tiefer in der Schneedecke Lawinen auslösen. Die Verbreitung und Grösse der Gefahrenstellen nehmen gegen Süden und allgemein mit der Höhe zu. Dies ist das letzte Regionale Lawinenbulletin dieser Saison. Das Nationale Lawinenbulletin erscheint weiterhin täglich.



Das Wetter heute auf dem Parpaner Rothorn auf 2860 mÜM

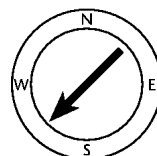
(Quelle: MeteoSchweiz)

Vormittag




Wind und Lufttemperatur am Mittag

mässiger Wind aus NE



-6°C



Nachmittag



Aktuelle Schnee- und Wetterdaten von heute (05:00):

Schneestation	Schneehöhe	Neuschnee 24h
Madrisa 2140m	150 cm	0 cm
Weissfluhjoch 2540m	235 cm	0 cm
Crap Masegn 2330m	230 cm	0 cm

Schneestation	Schneehöhe	Neuschnee 24h
Culmatsch 2270m	155 cm	5 cm
Kesch 2725m	208 cm	0 cm
Piz Martegnas 2430m	160 cm	10 cm

Windstation	Lufttemperatur	Temperaturänderung 24h	Windrichtung	Windstärke	Böen 24h
Weissfluhjoch 2693m	-6° C	1° C	NE	7 km/h	29 km/h
Crispalt 3028m	-7° C	1° C	NE	4 km/h	22 km/h
Piz Martegnas 2670m	-6° C	1° C	N	14 km/h	18 km/h